

**MTOP - Ministerio de Transporte y Obras Públicas**  
**Subsecretaría de Transporte y Obras Públicas Zonal 6**  
**Dirección de Transporte y Obras Públicas Distrital Cañar**

**PROYECTO: K006** MTOP.-"Obras Emergentes para la recuperación de las zonas afectadas por la creciente del Río Burgay en el Cantón Biblián

Líder del Proyecto:	Soto Romero, José Gerardo (jsoto@mtop.gob.ec)		
Patrocinador Ejecutivo:	Barsallo Chavez, Luis Mario	Programas Relacionados:	
Titular:	Barsallo Chavez, Luis Mario	Prioridad:	0
Tipo de Proyecto:	Infraestructura	Retorno Económico:	0.00
CUP:	175200000.0000.388281	TIR:	0.00 %
Objetivos Operativos:	1	VAN:	0.00
Viabilidad Técnica:	Media	Estimado Al Fin Del Proyecto:	0.00
Localidad de Gestión:	Zona 9 - DMQ > Pichincha > Quito		
Tipo de Ppto. Externo:		Fecha de Inicio - Fecha de Fin:	19/12/2022 - 14/12/2023
Fecha de última actualización:	04/01/2023	Fecha de Fin Base:	14/12/2023
Modificado por:	Soto Romero, José Gerardo	Fecha del siguiente Hito:	

**DATOS GENERALES**

**Descripción**

Daños por desbordamiento del Río Burgay

De acuerdo a los datos de la Unidad de Monitoreo del Secretaría Nacional de Gestión de Riesgos y Emergencias, al momento, por el desbordamiento del río Burgay, ocurrido el 20 de abril del 2022, se presentaron las siguientes afectaciones:

Deslizamiento en el sector de la playa de Fátima de la parroquia Nazón, que afectó 2 viviendas y en su totalidad a la vía de tercer orden. Además, 2 viviendas más resultaron afectadas cerca de este sector.

. En San Roque, parroquia Nazón, se identificó el colapso total de la estructura vial de aproximadamente 70 metros lineales de una vía de segundo orden. Se registran 2 viviendas afectadas y se evacuó a 1 familia (5 personas) a hogar de acogida.

. En el sector de la Feria de Ganado, ingresó agua a dicho complejo y a tres viviendas, se evacuó a 4 familias (11 personas) a hogares de acogida

Mediante Resolución 082-2022, de fecha 27 de abril del 2022, el alcalde del GAD Municipal de Biblián, declara la situación de emergencia en el cantón Biblián a causa del aumento de caudal del Río Burgay, conforme los antecedentes expuestos en dicha resolución; y, a fin de canalizar recursos locales provinciales y nacionales para afrontar la presente emergencia. Por un plazo de 60 días. Anexo Resolución 082-2022

Mediante Resolución 119-2022, de fecha 24 de junio del 2022, el alcalde del GAD Municipal de Biblián, declara prorrogar la situación de emergencia en el cantón Biblián a causa del aumento de caudal del Río Burgay, conforme los antecedentes expuestos en dicha resolución; y, a fin de canalizar recursos locales provinciales y nacionales para afrontar la presente emergencia. Por un plazo de 60 días. Anexo Resolución 119-2022.

**Ubicación y clima**

El Cantón Biblián está situado en el centro sur de la provincia del Cañar y atravesado por la vía Panamericana, su altura es de 2.608 msnm, geográficamente está situado a 78 grados y 58 de longitud oeste y a 2 grados y 57 de latitud Sur.

El clima y el tiempo son expresiones que están relacionadas íntimamente entre sí y que influyen en todas las actividades humanas. El clima abarca los valores estadísticos sobre los elementos del tiempo atmosférico durante un período representativo.

Los distintos tipos de climas existentes dentro del Cantón Biblián de acuerdo a información proporcionada por SENPLADES a 1:250.000 son: Nieval, Ecuatorial Mesotérmico Semi-Húmedo, Ecuatorial de Alta Montaña.

**Beneficios Cualitativos**

La población beneficiada corresponde a la del cantón Biblián, que de acuerdo a las proyecciones del Censo de Población y Vivienda para el año 2022 alcanza los 24.025 habitantes, lo que representa el 16.8% del total provincial.

**Tipo de Beneficiario**

Dentro de la injerencia del GAD Municipal de Biblián, se contempla realizar obras emergentes de recuperación de la infraestructura afectada por el desbordamiento del río Burgay en los meses de abril y mayo del presente año; trabajos consistentes en la construcción

**Tipo de Beneficiario**


de un puente metálico de 25 m. de luz en la zona de Sageo en reemplazo del puente colapsado como consecuencia de la creciente, de manera análoga, en el sector de la Plaza de Ganado de Biblián, se construirá un puente metálico de 24 m. de luz, complementándose con la reposición de las vías aledañas al cauce del río y la protección con enrocados en 850m. de longitud en varias zonas que van desde Nazón hasta el centro cantonal de Biblián, actividades que permitirán precautelar la seguridad de todos los usuarios de las vías afectadas posibilitando la conectividad con otros cantones y provincias así como el desarrollo productivo y turístico de la región.

**Restricciones**


Fase Actual: Anteproyecto Definición Planeación **Ejecución** Cierre Completado Congelado Cancelado

**AVANCE FÍSICO DEL PROYECTO**

**% TIEMPO TOTAL TRANSCURRIDO**



**% AVANCE TOTAL DEL PROYECTO**



Transcurrido: 4.71 %  
 Fecha de Inicio: 19/12/2022      Fecha de Fin: 14/12/2023

Porcentaje de Avance: 0.00 %

**RESÚMENES EJECUTIVOS (MÁS RECIENTES)**

Resúmenes Ejecutivos	Modificado por	Fecha de última actualización
En fecha 19 de diciembre de 2022, la Dirección Distrital 03D01_AZOGUES_BIBLIAN_DELEG_CANAR_MTOP realiza la transferencia de recursos del AL GAD MUNICIPAL DEL CANTÓN BIBLIAN	Soto Romero, José Gerardo	04/01/2023 - 02:23 PM

**LOCALIDADES**

Localidad de Impacto	
1	Zona 6 - Austro > Cañar > Biblian

**HITOS**

Hito	Categoría	Fecha Comprometida	Fecha Estimada	Fecha Real	A tiempo	Hito Cumplido	Avance Físico
No hay información disponible							

**INDICADORES DEL PROYECTO**

Indicador	Estado	Avance al Período	Meta	Resultado del Período	Fecha de Inicio	Último Período Actualizado
No hay información disponible						

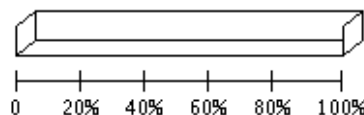
## AVANCE FINANCIERO DEL PROYECTO

### COSTO TOTAL

Anticipo Desembolsado:	0.00
Estimado Al Fin Del Proyecto:	0.00 **
Costo Total:	1,468,666.32
Total Devengado:	0.00
% Costo Total Devengado:	0.00 %

*\*\*El Estimado al fin del proyecto se calcula con el devengado de años anteriores, mas el programado a devengar actual, mas el planeado de años futuros.*

### % COSTO TOTAL DEVENGADO



% Costo Total Devengado: 0.00 %

Perfil Económico 2022				
	Años Previos	Año Actual (2022)	Años Futuros	Total
Ppto. Planeado	0.00	0.00	0.00	0.00
Ppto. Externo Planeado	0.00	0.00	0.00	0.00
Ppto. Aprobado Inicial	0.00	0.00	0.00	0.00
Ppto. Codificado	0.00	0.00	0.00	0.00
Ppto. Comprometido	0.00	0.00	0.00	0.00
Planeado - Codificado (2022)		0.00		
Programado a Devengar	0.00	0.00	1,468,666.32	1,468,666.32
Ppto. Devengado	0.00	0.00	0.00	0.00
Pagado Real	0.00	0.00	0.00	0.00
Estimado a fin de año	* 0.00	0.00	0.00	0.00
Variación Proyectada (Programado a Devengar - Estimado)	0.00	0.00	1,468,666.32	1,468,666.32
% de Programado a Devengar vs. Devengado	* 0.00 %	0.00 %	0.00 %	0.00 %
Ppto. Codificado 998	0.00	0.00	0.00	0.00
Ppto. Devengado 998	0.00	0.00	0.00	0.00

\* Ppto. Devengado

### OBJETIVOS ALINEADOS

#### Objetivos Operativos

16	Incrementar el nivel de servicio de la Red Vial Estatal Provincial MEDIANTE un plan de contratación y de control de las actividades de conservación y rehabilitación por administración directa o contratada.
----	---

### EQUIPO DEL PROYECTO

Nombre	Rol	Puesto	Correo Electrónico	Teléfono(s)
Castro Vásquez, Luis Alberto	Administrador	Director de Transporte y Obras Públicas Distrital del Cañar	lcastro@mtop.gob.ec	
Soto Romero, José Gerardo	Lider Proyecto	Analista de Infraestructura Provincial 2	jsoto@mtop.gob.ec	023974600
Torres Jara, Julia Brumilda	Coordinación área financiera	Analista Administrativa Financiero	jt Torres@mtop.gob.ec	072240227 ext 62814