

Ministerio de Transporte
y Obras Públicas

OPERATIVO FERIADO

24 de mayo de 2023


**Gobierno
del Ecuador**

**GUILLERMO LASSO
PRESIDENTE**

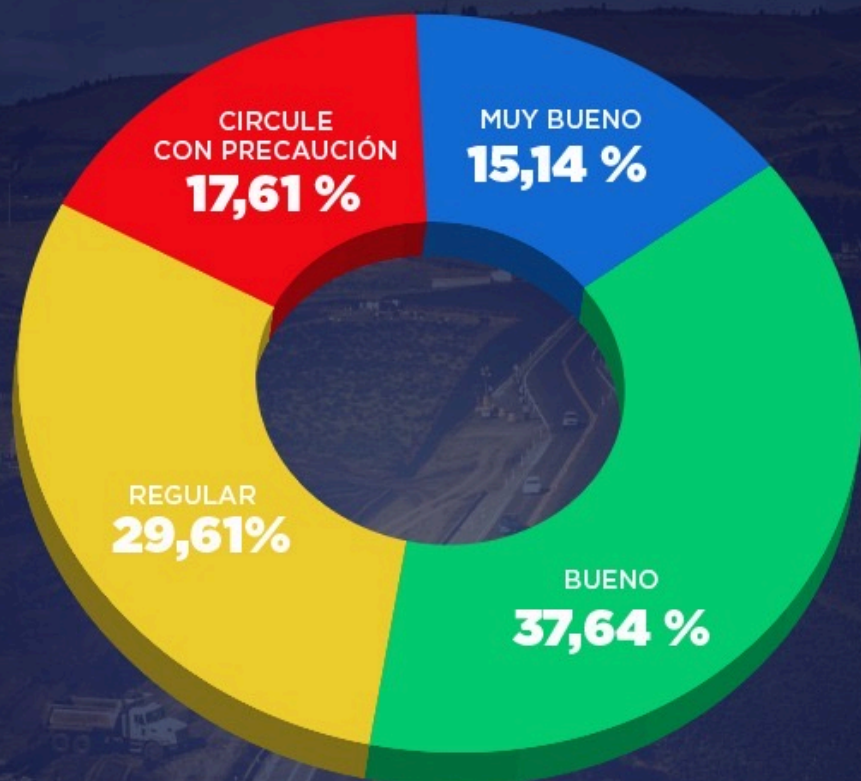
A photograph of two construction workers on a rocky construction site. One worker in the foreground is wearing a yellow hard hat, an orange safety vest, and grey pants, and is using a shovel to dig in the ground. Another worker in the background is wearing a yellow hard hat and a yellow safety vest, standing near a wheelbarrow. The ground is covered with large grey rocks and some rebar. In the top right corner, there is a graphic element consisting of overlapping yellow, blue, and red shapes. In the bottom right corner, there is a logo for the Government of Ecuador and the name of the President.

Ministerio de Transporte y Obras Públicas


**Gobierno
del Ecuador**

GUILLERMO LASSO
PRESIDENTE

Estado de la Red Vial Estatal



TOTAL Km: 10.352

MUY BUENO

% 15,14 %
LONG 1.567 Km

BUENO

% 37,64 %
LONG 3.896 Km

REGULAR

% 29,61 %
LONG 3.066 Km

CIRCULAR CON PRECAUCIÓN

% 17,61 %
LONG 1.823 Km

Circular con precaución en las vías:



Santo Domingo de los Tsáchilas

Vía-km	Situación / Ruta alterna
E25, bypass Chone Quevedo km 1.	Vía parcialmente habilitada Ruta alterna: Bypass Quevedo - Quito



Imbabura

Vía-km	Situación
E29, Otavalo - Selva Alegre, km 26, sector Inguincho	Vía parcialmente habilitada
E10, Salinas - Lita, km 114, sector El Guadual	Vía parcialmente habilitada



Chimborazo

Vía-km	Situación / Ruta alterna
E35, vía Guamote - Alausí, sector Casual	Vía cerrada Rutas alternas: <ul style="list-style-type: none"> • Vehículos livianos: Guasuntos - Cherlo - Guaylla - Charicando • Vehículos pesados: Guamote - García Moreno - Sibambe
E487, Balbanera - Pallatanga - Cumandá, sectores, El Tablón km 73, Trigoloma, km 51 y km 52, Pangor km 70, Chaguarpata km 19 y Cruz del Hueso, km 13.	Vía parcialmente habilitada para transporte liviano Ruta alterna: Alóag - Santo Domingo Guaranda - Balsapamba - Babahoyo



Napo

Vía-km	Situación / Ruta alterna
E45, Baeza - Lago Agrio, sector El Reventador	Vía cerrada Ruta alterna: Baeza - Narupa - Loreto - Coca
E436, Chontapunta - La Belleza, sector puente sobre el Río Rayayacu (colapsado)	Vía cerrada <ul style="list-style-type: none"> • Ruta alterna provisional de tercer orden para vehículos livianos: Humuyacu -Yuralpa Derecho -Wachayacu • Paso provisional habilitado para vehículos pesados sobre el río Rayayacu
E45, "Y" de Baeza - "Y" de Narupa, sector Cocodrilo	Vía parcialmente habilitada
E45, "Y" de Baeza - El Chaco, sector quebrada Macanas	Vía parcialmente habilitada



Pichincha

Vía-km	Situación / Ruta alterna
E28, Calacalí - La Independencia, km 166, puente estatal sobre el Río Blanco (colapsado)	Vía cerrada Rutas alternas: <ul style="list-style-type: none"> • Quito - Alóag - Santo Domingo - La Concordia - La Independencia • Puerto Quito - La Sexta - Quinindé • Calacalí - Los Bancos - Las Mercedes - Santo Domingo
E20, Alóag - Santo Domingo - Unión del Toachi, km 17 y km 56	Vía parcialmente habilitada



Manabí

Vía-km	Situación / Ruta alterna
E15, "T" de Rocafuerte - Bahía de Caráquez, km 44	Vía parcialmente habilitada Trabajos en la vía
E15, Puerto López - La Rinconada (límite Santa Elena) km 24	Vía parcialmente habilitada Trabajos en la vía
E38, El Carmen - Flavio Alfaro, km 82, sector Quiñónez	Vía parcialmente habilitada Trabajos en la vía



Sucumbíos

Vía-km	Situación / Ruta alterna
E10: Nueva-Loja-Puerto el Carmen km 125, sector Brisas del Putumayo	Vía parcialmente habilitada



Bolívar

Vía-km	Situación / Ruta alterna
E491, Guaranda - Balsapamba, km 28, km 41, km 50, km 55 y km 64	Vía habilitada Circular con precaución
Vía E494, Guanujo - Echeandía, km 42 y km 43	Vía habilitada Circular con precaución
E495, Chillanes - Bucay, km 37, 38, km 40, km 44 y km 47	Vía parcialmente habilitada Circular con precaución



Azuay

Vía-km	Situación / Ruta alterna
E582, Cuenca - Molleturo - Naranjal, km 64, 71, 73, 88, 91, 92, 98, 105	Vía parcialmente habilitada Circular con precaución
Vía E494, Guanujo - Echeandía, km 42 y km 43	Vía parcialmente habilitada Circular con precaución
E59, Cuenca - Girón - Pasaje, km 39, km 41, km 51, km 53, km 72, km 111 y km 118	Vía parcialmente habilitada Circular con precaución



Los Ríos

Vía-km	Situación / Ruta alterna
E25, puente Gemelo, sentido La Chorrera - Jujan, km 63	Vía parcialmente habilitada Circular con precaución



Cañar

Vía-km	Situación / Ruta alterna
E47, Huigra - El Piedrero, sector Primero de Mayo, km 40	Vía parcialmente habilitada Ruta alterna: Zhud - Cochancay - Alausí Circular con precaución



Loja

Vía-km	Situación / Ruta alterna
E25, río Puyango - Alamor - "Y" de Alamor - Pindal - Zapotillo - Lalamor	Vía parcialmente habilitada Circular con precaución
E69, Gonzanamá - Cariamanga - Sozoranga - Macará	Vía parcialmente habilitada Circular con precaución
E682, Vilcabamba, Yangana - Sabanilla	Vía parcialmente habilitada Circular con precaución



El Oro

Vía-km	Situación / Ruta alterna
E25, Arenillas - Puente Río Puyango, km19	Vía parcialmente habilitada Trabajos en la vía



Zamora

Vía-km	Situación / Ruta alterna
E50, Loja - Zamora, km 33 sector El Tambo	Vía parcialmente habilitada Trabajos en la vía

Procedimiento en atención a posibles emergencias

Conozca el procedimiento de atención en las vías

Atendemos todas las emergencias



Equipo del MTOP inspecciona las vías en las patrullas de caminos para alertar la presencia de posibles deslizamientos.



Coordinar en primera instancia con las microempresas de la zona para la atención de las afectaciones reportadas.



Personal del MTOP moviliza la maquinaria estratégicamente para continuar la atención de las posibles afectaciones.



Trabajo coordinado con los Gobiernos Autónomos Descentralizados (GAD) y las empresas delegatarias en todo el país para habilitar las vías en el menor tiempo.



Con el apoyo de la Comisión de Tránsito del Ecuador (CTE), Policía Nacional y los agentes de tránsito de los GAD se realizan operativos de prevención para garantizar la seguridad de la ciudadanía.

Personal y maquinaria en territorio

Personal y maquinaria se encuentra distribuido en todas las zonas del país

Trabajamos en el control y prevención en las vías



242

funcionarios

entre técnicos y operadores de maquinaria estarán operativos durante el feriado.



209

unidades

de equipo caminero estarán desplegadas a nivel nacional (volquetas y retroexcavadoras).



23

patrullas

de camino monitorearán las vías.



Agencia Nacional de Tránsito del Ecuador

Controles operativos en territorio

Inicio: Jueves 25 de mayo de 2023 a las 12H00

Fin: Domingo 28 de mayo de 2023 a las 24h00

Acciones en territorio



Coordinación con entes de control

- Coordinación de los operativos “Brigadas de Control” en los terminales terrestres.
- Control y revisión de forma preventiva de los vehículos, antes de la autorización de la salida desde las terminales terrestres.
- Gestionar el tránsito en los ejes viales de su jurisdicción, favoreciendo la seguridad vial de los usuarios, mediante la implementación de unidireccionalidades, contraflujos, desvíos y otras acciones.
- Implementar operativos de control enfocados a la reducción de accidentes de tránsito.



Campañas de Seguridad Vial

- Coordinación con las escuelas de conducción para ejecución de campañas de seguridad vial en terminales y lugares de mayor índice de siniestros de tránsito.
 - Uso de cinturón
 - Respetar las señales de tránsito
 - No conducir bajo la influencia del alcohol

Acciones en territorio



Coordinación brigadas de control en terminales terrestres

- Verificar el cumplimiento de la normativa vigente en las operadoras de transporte público, previo a la salida de las terminales terrestres.



Operativos de control en vías y carreteras del país

Para la circulación de todas las modalidades de transporte (público, comercial y particular) es obligatorio portar documentos en regla: matrícula, licencia, permiso de operación.

- Verificación documentos habilitantes
- Verificación de uso de cinturón de seguridad por parte del conductor y pasajeros
- Cumplimiento de tarifas
- Código QR
- Inspección visual de unidades



Comisión de Tránsito del Ecuador

Controles operativos en territorio

Inicio: Jueves 25 de mayo de 2023 a las 12H00

Fin: Domingo 28 de mayo de 2023 a las 24H00

**Gobierno
del Ecuador**

**GUILLERMO LASSO
PRESIDENTE**

Operativos en territorio

Personal y unidades para el control

Disponemos de personal, máquinas y unidades de transporte para los operativos en territorio

Control permanente en las vías



5.173 > Agentes de tránsito



386 > Unidades de 4 ruedas (camionetas, ambulancias, rescate y grúas)



274 > Motos, motonetas y bicicletas



Control de peajes



Guayas:

Chongón, Olmedo, Playas, Chivería, Yaguachi, Puerto Inca, El Triunfo, Jaime Roldós, La Cadena



Santo Domingo:

Santo Domingo, Cóngoma



Manabí:

Cerro de Guayabal



El Oro:

El Garrido, La Avanzada



Los Ríos:

Los Ángeles



Pichincha:

Alóag, km 7



Patrullaje




En
3.131 km
de vías



660 unidades disponibles



Con apoyo de **5.173** agentes



Contactos




1ero de mayo de 2023

Ministerio de Transporte y Obras Públicas

**Gobierno
del Ecuador**
GUILLERMO LASSO
PRESIDENTE




Zonal 1

Esmeraldas, Sucumbíos, Carchi, Imbabura.

 Estéfano Villacís
 099 819 7288
 eavillacis@mtop.gob.ec

Zonal 2

Napo, Pichincha y Orellana

 Kevin Ballesteros
 099 289 7955
 kballesteros@mtop.gob.ec




Zonal 3

Cotopaxi, Tungurahua, Chimborazo, Pastaza

 Carlos Lescano
 099 540 6125
 clescano@mtop.gob.ec

Zonal 4

Manabí y Santo Domingo

 Dixsier Sabando
 098 843 6336
 dsabando@mtop.gob.ec




Zonal 5

Guayas, Galápagos, Bolívar, Santa Elena y Los Ríos

 José Saavedra
 099 566 4497
 jsaavedra@mtop.gob.ec




Zonal 6

Azuay, Cañar y Morona Santiago

 Mary Albán
 098 772 0504
 malban@mtop.gob.ec

Zonal 7

Loja, El Oro, Zamora Chinchipe

 Franco Rodríguez
 099 643 4581
 farodriguez@mtop.gob.ec

Ministerio de Transporte
y Obras Públicas

GRACIAS


Gobierno
del Ecuador

GUILLERMO LASSO
PRESIDENTE