

Ministerio de Transporte y Obras
Públicas

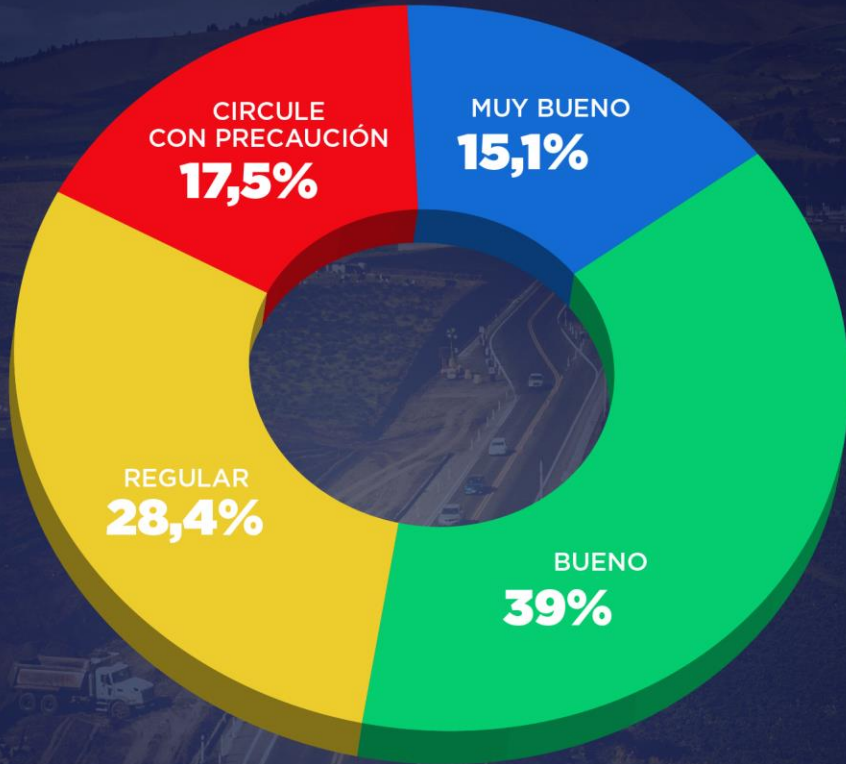
OPERATIVO FERIADO

10 de Agosto de 2023


**Gobierno
del Ecuador**

**GUILLERMO LASSO
PRESIDENTE**

Estado de la Red Vial Estatal



TOTAL km: 10.352

MUY BUENO

% 15,1%
LONG 1.562 km

BUENO

% 39%
LONG 4.033 km

REGULAR

% 28,4%
LONG 2.947 km

CIRCULAR CON PRECAUCIÓN

% 17,5%
LONG 1.810 km

Circular con precaución en las vías:



Imbabura

Vía-km

Situación

E29, Otavalo - Selva Alegre, km 26, sector Inguincho

Vía parcialmente habilitada
Circular con precaución

E10, Salinas - Lita, km 114, sector El Guadual

Vía parcialmente habilitada
Circular con precaución



Pichincha

Vía-km

Situación

E28, Calacalí - La Independencia, colapso puente estatal sobre el Río Blanco, km 166

Vía cerrada
Rutas alternas:

- Quito - Alóag - Santo Domingo - La Concordia - La Independencia
- Puerto Quito - La Sexta - Quinindé
- Calacalí - Los Bancos - Las Mercedes - Santo Domingo

E20, Alóag - Santo Domingo (Unión del Toachi), km 17 y km 56

Vía parcialmente habilitada
Circular con precaución



Sucumbíos

Vía-km

Situación / Ruta alterna

E10, Nueva Loja - Puerto El Carmen, km 117, sector Brisas del Cuyabeno

Vía parcialmente habilitada
Circular con precaución



Esmeraldas

Vía-km

Situación

E15, Esmeraldas - Muisne, km 223, sector El Aguacate

Vía parcialmente habilitada
Circular con precaución

E15, Esmeraldas - Muisne, km 237

Vía parcialmente habilitada
Circular con precaución

E15, Esmeraldas - Muisne, km 241, sector El Hojal

Vía parcialmente habilitada
Circular con precaución

E15, "Y" del Salto - Chamanga, km 287, sector El Limón

Vía parcialmente habilitada
Circular con precaución

E381, "Y" del Salto - Muisne, km 11 y km 12

Vía parcialmente habilitada
Circular con precaución

Circular con precaución en las vías:



Santo Domingo de los Tsáchilas

Vía-km

Situación / Ruta alterna

E25, bypass Chone
Quevedo, km 1

Vía habilitada
Circular con precaución por
trabajos en la vía



Tungurahua

Vía-km

Situación

E30, Baños - Puyo, km 43

Vía parcialmente habilitada
Circular con precaución

E30, Baños - Puyo, km 48,
sector San Jorge

Vía parcialmente habilitada
Circular con precaución



Los Ríos

Vía-km

Situación

E25, Chorrera – Jujan, Puente
Gemelo, km 63

Vía parcialmente habilitada
Circular con precaución



Manabí

Vía-km

Situación

E15, Puerto López – La Rinconada
(limite Santa Elena), km 24

Vía parcialmente habilitada
Circular con precaución

E387, Tosagua - Calceta, km 12,
sector La Pitahaya y La Virgen

Vía parcialmente habilitada
Circular con precaución

E386, Pedernales - Cojimies, km 7

Vía parcialmente habilitada
Circular con precaución

E30, Portoviejo – Pichincha - El Empalme
- Puente Velasco Ibarra entre las
provincias de Manabí y Guayas

Vía cerrada
Rutas alternas:

- Vehículos de hasta 20 toneladas:
Pichincha - Puerto Conguillo -
Las Damas - Daule Peripa
- Vehículos pesados: El Empalme -
Daule - Nobol - Pedro Carbo -
Jipijapa- Portoviejo

Circular con precaución en las vías:



Azuay

Vía-km

Situación

E59, Cuenca – Girón – Pasaje, km 39, km 41, km 53, km 72, km 79 y km 96

Vía parcialmente habilitada
Circular con precaución

E59 Cuenca – Girón – Pasaje, km 11, km 117 y km 118

Vía parcialmente habilitada
Circular con precaución

E582, Cuenca – Molleturo – El Empalme, km 49, km 64, km 73, km 88, km 90, km 91, km 92, km 97, km 98 y km 105

Vía parcialmente habilitada
Circular con precaución

E40, Paute – Guarumales – Méndez (límite provincial Morona Santiago) km 22, km 61, km 76, km 114, sector Sopladora

Vía parcialmente habilitada
Circular con precaución

E35, Cumbe – La Jarata – Oña, km 10

Vía parcialmente habilitada
Circular con precaución



Chimborazo

Vía-km

Situación / Ruta alterna

E35, Guamote - Alausí, sector Casual

Vía cerrada
Rutas alternas:

- Guamote - García Moreno – Sibambe
- Guasuntos – Cherlo - Charicando



Bolívar

Vía-km

Situación

E491, Guaranda – Balsapamba, km 28, km 41, km 50 y km 55

Vía parcialmente habilitada
Circular con precaución

E495, Chillanes – Bucay, km 37, km 38 y km 40

Vía parcialmente habilitada
Circular con precaución

Circular con precaución en las vías:



Morona Santiago

Vía-km	Situación
E46, Macas – Riobamba, km 76, sector Zuñac y km 100, sector 9 de Octubre	Vía parcialmente habilitada
E45, Macas - Puyo, puente sobre el río Upano	Vía parcialmente habilitada
E45, Macas - Logroño, km 10, sector Paso Carreño	Vía parcialmente habilitada
E45, Bella Unión - Limón - Plan de Milagro, km 3, km 5, km 8, km 11, km 15, km 16, km 17, km 22, km 25, km 27 y km 31	Vía parcialmente habilitada
E45, Plan de Milagro – Gualaceo, km 22, sector Chacras	Vía parcialmente habilitada
E45, Plan de Milagro – San Juan Bosco, km 3, km 4, km 5, km 7, km 9, km 11, km 12, km 14, km 16, km 19, km 22 y km 25	Vía parcialmente habilitada
E45, San Juan Bosco - Kalaglas – Gualaquiza, km 3, km 5, km 9, km 10, km 12, km 14, km 15, km 17, km 18, km 19, km 21, km 25 y km 26	Vía parcialmente habilitada
E40, Méndez - Guarumales – Paute, km 6	Vía parcialmente habilitada Ruta alterna: Gualaceo – Limón
E40, “Y” de Patuca – Tiwintza, km 53, sector Mirador de Coangos; km 19, sector Loma Seca; km 20, sector San Simón; km 40, sector Yuquiankas; km 68, sector Palomino y km 79 sector Yapapas	Vía parcialmente habilitada
E40, Tiwintza - San José Morona, km 88, sector Shaime	Vía parcialmente habilitada
E594, Gualaquiza - Chiguinda – Sigsig km 55, sector Churuco	Vía parcialmente habilitada
Vía E594, Gualaquiza - Chiguinda – Sigsig, km 44, sector San José; km 35, sector El Aguacate; km 25, sector Boliche y km 15, sector Granadillas	Vía parcialmente habilitada

Circular con precaución en las vías:



Napo

Vía-km	Situación
E45, Archidona - "Y" de Narupa, sector puente Jondachi	Vía parcialmente habilitada Circular con precaución
E45, Baeza - Lago Agrio, sector San Luis - El Reventador	Vía cerrada Ruta alterna: "Y" de Baeza - "Y" de Narupa - Loreto - Coca
E436, Chontapunta - La Belleza, sector puente sobre el río Rayayacu (colapsado)	Vía cerrada Ruta alterna: <i>Vehículos livianos:</i> Humuyacu-Yuralpa Derecho-Wachayacu <i>Vehículos pesados:</i> paso provisional sobre el río Rayayacu
E45, "Y" de Baeza - "Y" de Narupa, km 45, sector Cocodrilos	Vía parcialmente habilitada Circular con precaución
E45, "Y" de Baeza - El Chaco, sector quebrada Macanas	Vía parcialmente habilitada Circular con precaución



Loja

Vía-km	Situación
E25, Pindal - Zapotillo, sector El Cabuyo	Vía parcialmente habilitada Circular con precaución



El Oro

Vía-km	Situación
E25, Arenillas – Puente Río Puyango, km 19	Vía parcialmente habilitada Circular con precaución

Procedimiento en atención a posibles emergencias

Conozca el procedimiento de atención en las vías

Atendemos todas las emergencias



Equipo del MTOP inspecciona las vías en las patrullas de caminos para alertar la presencia de posibles deslizamientos.



Coordinar en primera instancia con las microempresas de la zona para la atención de las afectaciones reportadas.



Personal del MTOP moviliza la maquinaria estratégicamente para continuar la atención de las posibles afectaciones.



Trabajo coordinado con los Gobiernos Autónomos Descentralizados (GAD) y las empresas delegatarias en todo el país para habilitar las vías en el menor tiempo.



Con el apoyo de la Comisión de Tránsito del Ecuador (CTE), Policía Nacional y los agentes de tránsito de los GAD se realizan operativos de prevención para garantizar la seguridad de la ciudadanía.

Personal y maquinaria en territorio

Personal y maquinaria se encuentra distribuido en todas las zonas del país

Trabajamos en el control y prevención en las vías



221

funcionarios

entre técnicos y operadores de maquinaria estarán operativos durante el feriado.



183

unidades

de equipo caminero estarán desplegadas a nivel nacional (volquetas y retroexcavadoras).



18

patrullas

de camino monitorearán las vías.



Agencia Nacional de Tránsito del Ecuador

Controles operativos en territorio

Inicio: Jueves 10 de agosto de 2023 a las 12H00

Fin: Domingo 13 de agosto de 2023 a las 24h00


**Gobierno
del Ecuador**

**GUILLERMO LASSO
PRESIDENTE**

Acciones en territorio



Coordinación con entes de control

- Coordinación de los operativos “Brigadas de Control” en los terminales terrestres.
- Control y revisión de forma preventiva de los vehículos, antes de la autorización de la salida desde las terminales terrestres.
- Gestionar el tránsito en los ejes viales de su jurisdicción, favoreciendo la seguridad vial de los usuarios, mediante la implementación de unidireccionalidades, contraflujos, desvíos y otras acciones.
- Implementar operativos de control enfocados a la reducción de accidentes de tránsito.



Campañas de Seguridad Vial

- Coordinación con las escuelas de conducción para ejecución de campañas de seguridad vial en terminales y lugares de mayor índice de siniestros de tránsito.
 - Uso de cinturón
 - Respetar las señales de tránsito
 - No conducir bajo la influencia del alcohol

Acciones en territorio



Coordinación brigadas de control en terminales terrestres

- Verificar el cumplimiento de la normativa vigente en las operadoras de transporte público, previo a la salida de las terminales terrestres.



Operativos de control en vías y carreteras del país

Para la circulación de todas las modalidades de transporte (público, comercial y particular) es obligatorio portar documentos en regla: matrícula, licencia, permiso de operación.

- Verificación documentos habilitantes
- Verificación de uso de cinturón de seguridad por parte del conductor y pasajeros
- Cumplimiento de tarifas
- Código QR
- Inspección visual de unidades



Comisión de Tránsito del Ecuador

Controles operativos en territorio

Inicio: Jueves 10 de agosto de 2023 a las 12H00

Fin: Domingo 13 de agosto de 2023 a las 24h00


**Gobierno
del Ecuador**

**GUILLERMO LASSO
PRESIDENTE**

Operativos en territorio

Personal y unidades para el control

Disponemos de personal, máquinas y unidades de transporte para los operativos en territorio

Control permanente en las vías



5.294



Agentes de tránsito



366



Unidades de 4 ruedas (camionetas, ambulancias, rescate y grúas)



269



Motos, motonetas y bicicletas

Operativos en territorio



Control de peajes



Guayas:

Chongón, Olmedo, Playas, Chivería, Yaguachi, Puerto Inca, El Triunfo, Jaime Roldós, La Cadena



Santo Domingo:

Santo Domingo, Cóngoma



Manabí:

Cerro de Guayabal



El Oro:

El Garrido, La Avanzada



Los Ríos:

Los Ángeles



Pichincha:

Alóag, km 7



Patrullaje



En
3.193 km
de vías



635 unidades disponibles



Con apoyo de **5.294** agentes



Contactos




11 de agosto de 2023

Ministerio de Transporte y Obras Públicas





Zonal 1

Esmeraldas, Sucumbíos, Carchi, Imbabura.

 Estéfano Villacís
 099 819 7288
 eavillacis@mtop.gob.ec

Zonal 2

Napo, Pichincha y Orellana

 Rolando Villacís
 099 556 4279
 ravillacis@mtop.gob.ec




Zonal 3

Cotopaxi, Tungurahua, Chimborazo, Pastaza

 Fernando Lluman
 098 739 1283
 hlluman@mtop.gob.ec




Zonal 4

Manabí y Santo Domingo

 Dixsier Sabando
 098 843 6336
 dsabando@mtop.gob.ec




Zonal 5

Guayas, Galápagos, Bolívar, Santa Elena y Los Ríos

 José Saavedra
 099 566 4497
 jsaavedra@mtop.gob.ec




Zonal 6

Azuay, Cañar y Morona Santiago

 Mary Albán
 098 772 0504
 malban@mtop.gob.ec

Zonal 7

Loja, El Oro, Zamora Chinchipe

 Franco Rodríguez
 099 643 4581
 farodriguez@mtop.gob.ec

Ministerio de Transporte y
Obras Públicas

