

Ministerio de Transporte y Obras  
Públicas

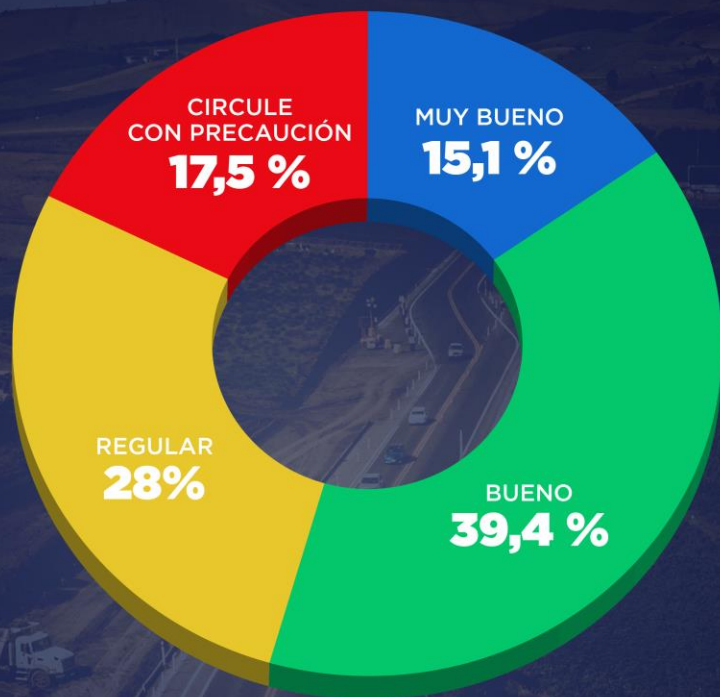
# OPERATIVO FERIADO

02 y 03 de Noviembre  
de 2023

  
**Gobierno  
del Ecuador**

**GUILLERMO LASSO  
PRESIDENTE**

# Estado de la Red Vial Estatal



**TOTAL Km: 10.352**

**MUY BUENO**

**% 15,1 %**  
**LONG 1.562 Km**

**BUENO**

**% 39,4 %**  
**LONG 4.083 Km**

**REGULAR**

**% 28 %**  
**LONG 2.898 Km**

**CIRCULAR CON PRECAUCIÓN**

**% 17,5 %**  
**LONG 1.809 Km**

# Circular con precaución en las vías:



## Sucumbíos

### Vía-km

### Situación

**E10, Nueva Loja - Puerto El Carmen, km 117, sector Brisas del Cuyabeno**

Vía parcialmente habilitada  
Circular con precaución

**Vía E45, Nueva Loja - Quito, km 82**

Vía parcialmente habilitada  
Circular con precaución



## Pichincha

### Vía-km

### Situación / Ruta alterna

**E28, Calacalí - La Independencia, colapso puente estatal sobre el río Blanco, km 166.**

#### Vía cerrada

#### Rutas alternas:

- Quito - Alóag - Santo Domingo – La Concordia - La Independencia
- Puerto Quito - La Sexta - Quinindé
- Calacalí - Los Bancos - Las Mercedes – Santo Domingo

**E20, Alóag - Santo Domingo (Unión del Toachi), km 17 y km 56**

Vía parcialmente habilitada  
Circular con precaución



## Esmeraldas

### Vía-km

### Situación

**E15, Esmeraldas - Muisne, km 223, sector El Aguacate**

Vía parcialmente habilitada  
Circular con precaución

**E15, "Y" del Salto - Chamanga, km 287, sector El Limón**

Vía parcialmente habilitada  
Circular con precaución

**E381, Y del Salto - Muisne, km 11**

Vía parcialmente habilitada  
Circular con precaución

**E20, Esmeraldas - Quinindé, km 32, sector Chinca**

Vía parcialmente habilitada  
Circular con precaución

**Vía E20, Esmeraldas - Quinindé, km 56, sector El Roto**

Vía parcialmente habilitada  
Circular con precaución

**Vía E20, Esmeraldas - Quinindé, km 69, sector El Vergel**

Vía parcialmente habilitada  
Circular con precaución



## Imbabura

### Vía-km

### Situación

**E29, Otavalo - Selva Alegre, km 26, sector Inguincho**

Vía parcialmente habilitada  
Circular con precaución

**E10, Salinas - Lita, km 114, sector El Guadual**

Vía parcialmente habilitada  
Circular con precaución

# Circular con precaución en las vías:



## Chimborazo

Vía-km	Situación / Ruta alterna
<b>E35, Guamote - Alausí, Sector Casual</b>	Vía cerrada <b>Rutas alternas:</b> <ul style="list-style-type: none"> <li>• Guamote - García Moreno - Sibambe</li> <li>• Guasuntos - Cherlo - Charicando</li> <li>• Tixán - Pueblo Viejo - Alausí (para vehículos hasta 3.5 toneladas)</li> </ul>



## Tungurahua

Vía-km	Situación
<b>E30, Baños - Puyo, km 43, sector Agoyán</b>	Vía parcialmente habilitada Circular con precaución
<b>E30, Baños - Puyo, km 48, sector San Jorge</b>	Vía parcialmente habilitada Circular con precaución
<b>E30, Baños - Puyo, km 63, sector Río Negro</b>	Vía parcialmente habilitada Circular con precaución



## Manabí

Vía-km	Situación
<b>E15, Puerto López - La Rinconada (límite Santa Elena) km 24</b>	Vía parcialmente habilitada Circular con precaución
<b>E387, Calceta - Tosagua, sector Pitahaya y La Virgen, km 12</b>	Vía parcialmente habilitada Circular con precaución
<b>E386, Pedernales - Cojimíes, km 7</b>	Vía parcialmente habilitada Circular con precaución
<b>E30, Portoviejo - Pichincha - El Empalme - Puente Velasco Ibarra, entre las provincias de Manabí y Guayas</b>	Vía cerrada <b>Rutas alternas:</b> <ul style="list-style-type: none"> <li>• <b>Vehículos de hasta 20 toneladas:</b> Pichincha - Puerto Conguillo - Las Damas - Daule Peripa</li> <li>• <b>Vehículos pesados:</b> El Empalme - Daule - Nobol - Pedro Carbo - Jipijapa - Portoviejo</li> </ul>

# Circular con precaución en las vías:



## Azuay

### Vía-km

### Situación

E59, Cuenca - Girón - Pasaje, km 39, km 41, km 51, km 53, km 72, km 79, km 96, km 111, km 117 y km 118

Vía parcialmente habilitada  
Circular con precaución

E582, Cuenca - Molleturo - El Empalme, km 49, Km 64, km 73, km 88, km 90, km 91, km 92, km 97, km 98, km 102, km 105

Vía parcialmente habilitada  
Circular con precaución

E40, Paute - Guarumales - Méndez (límite provincial Morona Santiago) km 22, km 61, km 76, km 114, sector Sopladora

Vía parcialmente habilitada  
Circular con precaución

E35, Cumbe - La Jarata - Oña, km 10

Vía parcialmente habilitada  
Circular con precaución



## Napo

### Vía-km

### Situación

E45, "Y" de Baeza - "Y" de Narupa, km 45, sector Cocodrilos

Vía parcialmente habilitada  
Circular con precaución

E45, "Y" de Baeza - El Chaco, sector quebrada Macanas

Vía parcialmente habilitada  
Circular con precaución

## Cañar

### Vía-km

### Situación

E47, Huigra - El Piedrero, km 40, sector Primero de Mayo

Vía parcialmente habilitada  
Circular con precaución

#### Ruta alterna:

Zhud - Cochancay - Alausí

# Circular con precaución en las vías:



## Morona Santiago

Vía-km	Situación
E46, Macas - Riobamba, km 76, sector Zuñac y km 100, sector 9 de Octubre	Vía parcialmente habilitada
E45, Macas - Puyo, puente sobre el río Upano	Vía parcialmente habilitada
E45, Macas - Logroño, km 10, sector Paso Carreño	Vía parcialmente habilitada
E45, Bella Unión - Limón - Plan de Milagro, km 3, km 5, km 8, km 11, km 15, km 16, km 17, km 22, km 25, km 27 y km 31	Vía parcialmente habilitada
E45, Plan de Milagro - Gualaceo, km 22, sector Chacras	Vía parcialmente habilitada
E45, Plan de Milagro - San Juan Bosco, km 3, km 4, km 5, km 7, km 9, km 11, km 12, km 14, km 16, km 19, km 22 y km 25	Vía parcialmente habilitada
E45, San Juan Bosco - Kalaglas - Gualaquiza, km 3, km 5, km 9, km 10, km 12, km 14, km 15, km 17, km 18, km 19, km 21, km 25 y km 26	Vía parcialmente habilitada
E40, Méndez - Guarumales - Paute, km 6	Vía parcialmente habilitada <b>Ruta alterna:</b> Gualaceo - Limón
E40, "Y" de Patuca - Tiwintza, km 53, sector Mirador de Coangos; km 19, sector Loma Seca; km 20, sector San Simón; km 40, sector Yuquiankas; km 68, sector Palomino y km 79 sector Yapapas	Vía parcialmente habilitada
E40, Tiwintza - San José Morona, km 88, sector Shaime	Vía parcialmente habilitada
E594, Gualaquiza - Chiguinda - Sigsig km 55, sector Churuco	Vía parcialmente habilitada
E594, Gualaquiza - Chiguinda - Sigsig, km 44, sector San José; km 35, sector El Aguacate; km 25, sector Boliche y km 15, sector Granadillas	Vía parcialmente habilitada

# Circular con precaución en las vías:



## Bolívar

Vía-km

Situación

E491, Guaranda - Balsapamba, km 41 y km 50

Vía parcialmente habilitada  
Circular con precaución

E495, Chillanes - Bucay, km 38 y km 40

Vía parcialmente habilitada  
Circular con precaución



## Loja

Vía-km

Situación

E25, Pindal - 12 de Diciembre

Vía parcialmente habilitada  
Circular con precaución



## El Oro

Vía-km

Situación

E25 Arenillas - puente sobre el río Puyango, km 19

Vía parcialmente habilitada  
Circular con precaución

# Procedimiento en atención a posibles emergencias

Conozca el procedimiento de atención en las vías

**Atendemos todas las emergencias**



Equipo del MTOP inspecciona las vías en las patrullas de caminos para alertar la presencia de posibles deslizamientos.



Coordinar en primera instancia con las microempresas de la zona para la atención de las afectaciones reportadas.



Personal del MTOP moviliza la maquinaria estratégicamente para continuar la atención de las posibles afectaciones.



Trabajo coordinado con los Gobiernos Autónomos Descentralizados (GAD) y las empresas delegatarias en todo el país para habilitar las vías en el menor tiempo.



Con el apoyo de la Comisión de Tránsito del Ecuador (CTE), Policía Nacional y los agentes de tránsito de los GAD se realizan operativos de prevención para garantizar la seguridad de la ciudadanía.



# Personal y maquinaria en territorio

Personal y maquinaria se encuentra distribuido en todas las zonas del país

Trabajamos en el control y prevención en las vías



214

funcionarios

entre técnicos y operadores de maquinaria estarán operativos durante el feriado.



210

unidades

de equipo caminero estarán desplegadas a escala nacional (volquetas y retroexcavadoras).



19

patrullas

de camino monitorearán las vías.



# Agencia Nacional de Tránsito del Ecuador

## Controles operativos en territorio

**Inicio:** Miércoles 01 de noviembre de 2023 a las 12H00

**Fin:** Domingo 05 de noviembre de 2023 a las 24h00

  
**Gobierno  
del Ecuador**

**GUILLERMO LASSO  
PRESIDENTE**

# Acciones en territorio



## Coordinación con entes de control

- Coordinación de los operativos “Brigadas de Control” en los terminales terrestres.
- Control y revisión preventiva de los vehículos, antes de la autorización de salida desde los terminales terrestres.
- Gestionar el tránsito en los ejes viales de su jurisdicción, favoreciendo la seguridad vial de los usuarios, mediante la implementación de unidireccionalidades, contraflujos, desvíos y otras acciones.
- Implementar operativos de control enfocados a la reducción de siniestros de tránsito.



## Campañas de Seguridad Vial

- Coordinación con las escuelas de conducción para ejecución de campañas de seguridad vial en terminales y lugares de mayor índice de siniestros de tránsito.
  - Uso de cinturón de seguridad
  - Respetar las señales de tránsito
  - No conducir bajo la influencia del alcohol

# Acciones en territorio



## Coordinación brigadas de control en terminales terrestres

- Verificar el cumplimiento de la normativa vigente en las operadoras de transporte público, previo a la salida de los terminales terrestres.



## Operativos de control en vías y carreteras del país

Para la circulación de todas las modalidades de transporte (público, comercial y particular) es obligatorio portar documentos en regla: matrícula, licencia, permiso de operación.

- Verificación documentos habilitantes
- Verificación de uso de cinturón de seguridad por parte del conductor y pasajeros
- Cumplimiento de tarifas
- Código QR
- Inspección visual de unidades



# Comisión de Tránsito del Ecuador

## Controles operativos en territorio

**Inicio:** Miércoles 01 de noviembre de 2023 a las 12H00

**Fin:** Domingo 05 de noviembre de 2023 a las 24h00

  
**Gobierno  
del Ecuador**

**GUILLERMO LASSO  
PRESIDENTE**

# Operativos en territorio

## Personal y unidades para el control

Disponemos de personal, máquinas y unidades de transporte para los operativos en territorio

### Control permanente en las vías



**5.133**



Agentes  
de tránsito



**356**



Unidades de 4 ruedas  
(camionetas, ambulancias,  
rescate y grúas)



**267**



Motos, motonetas  
y bicicletas

# Operativos en territorio



## Control de peajes



### Guayas:

Chongón, Olmedo, Playas, Chivería, Yaguachi, Puerto Inca, El Triunfo, Jaime Roldós, La Cadena



### Santo Domingo:

Santo Domingo, Cóngoma



### Manabí:

Cerro de Guayabal



### El Oro:

El Garrido, La Avanzada



### Los Ríos:

Los Ángeles



### Pichincha:

Alóag, km 7



## Patrullaje



En  
**3.193 km**  
de vías



**623** unidades disponibles



Con apoyo de **5.133** agentes



# Contactos




Feriado 9 de octubre de 2023

Ministerio de Transporte y Obras Públicas

**Gobierno  
del Ecuador**  
GUILLERMO LASSO  
PRESIDENTE




## Zonal 1

Esmeraldas, Sucumbíos, Carchi, Imbabura.

 Estéfano Villacís  
 099 819 7288  
 eavillacis@mtop.gob.ec




## Zonal 2

Napo, Pichincha y Orellana

 Tanya Nanette Veloz  
 098 798 1005  
 tveloz@mtop.gob.ec




## Zonal 3

Cotopaxi, Tungurahua, Chimborazo, Pastaza

 Alexandra González  
 099 294 9341  
 argonzalez@mtop.gob.ec

## Zonal 4

Manabí y Santo Domingo de los Tsáchilas

 Dixsier Sabando  
 098 843 6336  
 dsabando@mtop.gob.ec




## Zonal 5

Guayas, Galápagos, Bolívar, Santa Elena y Los Ríos

 José Saavedra  
 099 566 4497  
 jsaavedra@mtop.gob.ec




## Zonal 6

Azuay, Cañar y Morona Santiago

 Mary Albán  
 098 772 0504  
 malban@mtop.gob.ec

## Zonal 7

Loja, El Oro, Zamora Chinchipe

 Franco Alberto Rodriguez  
 099 643 4581  
 farodriguez@mtop.gob.ec



Ministerio de Transporte y  
Obras Públicas

