

*Operativo
por feriado*
**Independencia
de Guayaquil**



EL NUEVO
ECUADOR III

Ministerio de Transporte
y Obras Públicas

RED VIAL ESTATAL

MAPA · Estado actual



TOTAL KM: 9.858,6

★ **MUY BUENO**

% 10,50

LONG 1.035 Km

★ **BUENO**

% 31,92

LONG 3.146 Km

★ **REGULAR**

% 36,66

LONG 3.615 Km

★ **CIRCULAR CON PRECAUCIÓN**

% 20,92

LONG 2.062 Km



EL NUEVO
ECUADOR

Ministerio de Transporte
y Obras Públicas

Circular con precaución en las vías:

Corte: 15:00 | 10/10/24



Esmeraldas

Vía-km	Situación
Vía E381, "Y" del Salto - Muisne, sector Pueblo Nuevo km 11.	Vía parcialmente habilitada.
Vía E20, Esmeraldas - Quinindé, sectores Chinca km 32, El Vergel km 65 y El Mirador km 71.	Vía parcialmente habilitada.



Manabí

Vía-km	Situación
Vía E15, Puerto López - La Rinconada (limite Santa Elena), km 24.	Vía parcialmente habilitada.
Vía E387, Calceta - Tosagua, sector Pitahaya y La Virgen.	Vía parcialmente habilitada.
Vía E386, Pedernales - Cojimíes, km 7.	Vía parcialmente habilitada.
Vía E384, Chone - Pimpiguasí, km 13.	Vía parcialmente habilitada.
Vía E15, Pedernales - Chamanga, km 7.	Vía parcialmente habilitada.
Vía E30, Portoviejo - Pichincha, km 84 y km 86.	Vía parcialmente habilitada.
Vía E383, Km 8 - El 20 - La Margarita, km 16.	Vía parcialmente habilitada.



EL NUEVO
ECUADOR

Ministerio de Transporte
y Obras Públicas

Circular con precaución en las vías:

Corte: 15:00 | 10/10/24



Guayas

Vía-km	Situación
Vía E40, La Aurora - Puente Vicente Rocafuerte, sector El Condado - Vicolinci.	Vía parcialmente habilitada. Mantenimiento vial, sector Vicolinci. Sustitución de carpeta asfáltica de 21:00 a 05:00. Cerrados 2 carriles, trabajos de bacheo de 08:00 a 17:00, desde el parque La Paz-El Condado (Vicolinci). Ruta alterna: <ul style="list-style-type: none">Autopista Narcisca de Jesús



Los Ríos

Vía-km	Situación
Vía E25, Jujan – Babahoyo, sector puentes Gemelos, km 62, sentido San Juan – Babahoyo.	Vía cerrada Ruta alterna: <ul style="list-style-type: none">Puente Gemelo 2



EL NUEVO
ECUADOR

Ministerio de Transporte
y Obras Públicas

Circular con precaución en las vías:

Corte: 15:00 | 10/10/24



Cañar

Vía-km	Situación
Vía E47, Huigra - El Piedrero, sector Primero de Mayo.	Vía parcialmente habilitada. Ruta alterna: <ul style="list-style-type: none">Huigra - La Troncal - Zhud - Alausí



Pichincha

Vía-km	Situación
Vía E20/E45, Pifo - Virgen de Papallacta - "Y" de Baeza - Lago Agrio.	Vía cerrada para vehículos pesados de más de 3 ejes, desde las 19:00 a 05:00 Ruta alterna: Quito - Ambato - Baños - Puyo - Tena.



Cotopaxi

Vía-km	Situación
Vía E30, Latacunga - La Maná, parroquia Tingo - La Esperanza, km 104.	Vía parcialmente habilitada.



EL NUEVO
ECUADOR

Ministerio de Transporte
y Obras Públicas

Circular con precaución en las vías:

Corte: 15:00 | 10/10/24



Chimborazo

Vía-km	Situación
Vía E35, Riobamba - Balbanera – Alausí - Guasuntos - Chunchi, sector Casual.	Vía cerrada Rutas alternas: <ul style="list-style-type: none">• Guamote - García Moreno - Sibambe.• Guasuntos - Cherlo - Charicando.• Tixán - Pueblo Viejo - Alausí (vehículos hasta 3.5 ton.)



Imbabura

Vía-km	Situación
Vía E10, Salinas - Lita, sector El Guadual, km 114.	Vía parcialmente habilitada.
Vía E29, Otavalo - Selva Alegre - Saguangal - Las Golondrinas, sectores Inguincho, km 26	Vía parcialmente habilitada.



Tungurahua

Vía-km	Situación
Vía E30, Baños - Puyo, sectores Agoyán km 43, San Jorge km 48 y Río Negro km 63.	Vía parcialmente habilitada.
Vía E35, Paso Lateral Norte de Ambato, sector Las Viñas, km 5.	Vía parcialmente habilitada.



EL NUEVO
ECUADOR

Ministerio de Transporte
y Obras Públicas

Circular con precaución en las vías:

Corte: 15:00 | 10/10/24



Azuay

Vía-km	Situación
Vía E59, Cuenca - Girón - Pasaje, sector Vivar, km 114.	<p>Vía cerrada Rutas alterna: Vehículos livianos</p> <ul style="list-style-type: none"> • Chilcaplaya – Uzhcurrumi - Quera. <p>Todo tipo de vehículos</p> <ul style="list-style-type: none"> • Cuenca - Zhud - Cochancay - La Troncal - Naranjal - Machala. • Cuenca - Molleturo - El Empalme - Naranjal - Machala.
Vía E59, Cuenca - Girón - Pasaje, kilómetros: 39, 53, 72, 75, 111 y 118.	Vía parcialmente habilitada.
Vía E582, Cuenca - Molleturo - El Empalme, kilómetros: 10, 12, 14, 16, 89, 90 y 98.	Vía parcialmente habilitada.
Vía E40, Paute - Guarumales - Méndez (límite provincial Morona Santiago) kilómetros 22, 61, 76 y sectores: Cuilches km 113, Tubán km 75 y Sopladora km 114.	Vía parcialmente habilitada.
Vía E35, Cumbe - La Jarata - Oña, km 10.	Vía parcialmente habilitada.



Loja

Vía-km	Situación
Vía E682, Loja - Vilcabamba, sector San Pedro de Vilcabamba.	Vía parcialmente habilitada.
Vía E682, Paso Lateral de Loja, sector Urna en Chontacruz.	Vía parcialmente habilitada.



EL NUEVO
ECUADOR

Ministerio de Transporte
y Obras Públicas

Circular con precaución en las vías:

Corte: 15:00 | 10/10/24



Sucumbíos

Vía-km	Situación
Vía E10, Nueva Loja - Puerto El Carmen, km 117, sector Brisas del Cuyabeno.	Vía parcialmente habilitada.
Vía E45, Nueva Loja - Quito, km 82 y km 92.	Vía parcialmente habilitada.
Vía E10, Lumbaqui - La Bonita - El Playón, puente El Garrapatal, km 28.	Paso controlado Habilitada la vía solo para vehículos livianos. Ruta alterna: • Lago Agrio - Baeza - Quito.
Vía E10, Lumbaqui - La Bonita - El Playón, sectores: El Cabuyal km 78 y puente Río Sucio, km 86.	Vía parcialmente habilitada.
Vía E20/E45, Pifo - Virgen de Papallacta - "Y" de Baeza - Lago Agrio.	Cerrada para vehículos pesados de más de 3 ejes, desde las 19:00 a 05:00 Ruta alterna: • Lago Agrio - Coca - Loreto - "Y" de Dayuma - Baeza.



Napo

Vía-km	Situación
Vía E45, "Y" de Baeza - "Y" de Narupa, sector Cocodrilos, km 45. "Y" de Baeza - El Chaco, sector quebrada Macanas. "Y" de Baeza - El Reventador - Nueva Loja, sector Santa Rosa - Tres Cruces.	Vía parcialmente habilitada.
Vía E20/E45, Pifo - Virgen de Papallacta - "Y" de Baeza - Lago Agrio.	Cerrada para vehículos pesados de más de 3 ejes, desde las 19:00 a 05:00 Ruta alterna: • Lago Agrio - Coca - Loreto - "Y" de Dayuma - Baeza.



EL NUEVO
ECUADOR

Ministerio de Transporte
y Obras Públicas

Circular con precaución en las vías:

Corte: 15:00 | 10/10/24



Morona Santiago

Vía-km	Situación
E45, Macas - Logroño, km 10, sector Paso Carreño.	Vía parcialmente habilitada.
E46, Macas - Riobamba, sectores Alshi, km 69 y Zuñac.	Vía parcialmente habilitada.
E45, Bella Unión - Limón - Plan de Milagro, kilómetros: 3, 5, 8, 11, 15, 16, 17, 22, 25, 27 y 31.	Vía parcialmente habilitada.
E45, Plan de Milagro - Gualaceo, sectores Chacra km 22 y Loma de la Virgen.	Vía parcialmente habilitada.
E45, Plan de Milagro - San Juan Bosco, kilómetros: 3, 5, 6, 8, 9, 11, 12, 14, 16, 19, 22 y 25.	Vía parcialmente habilitada.
E45, San Juan Bosco - Kalaglas - Gualaquiza, kilómetros: 3, 5, 9, 10, 12, 14, 15, 17, 18, 19, 21, 25 y 26.	Vía parcialmente habilitada.

Vía-km	Situación
E40, Méndez - Guarumales - Paute, km 6 sector El Carmen.	Vía parcialmente habilitada. Ruta alterna: <ul style="list-style-type: none">• Gualaceo - Limón.
E594, Gualaquiza - Chigüinda - Sigsig, sector El Aguacate.	Vía parcialmente habilitada.



EL NUEVO
ECUADOR

Ministerio de Transporte
y Obras Públicas

Procedimiento en atención a posibles emergencias

Conozca el procedimiento de atención en las vías.

Atendemos todas las emergencias.



Equipo del MTOP inspecciona las vías en las patrullas de caminos para alertar la presencia de posibles deslizamientos.



Coordinar en primera instancia con las microempresas de la zona para la atención de las afectaciones reportadas.



Personal del MTOP moviliza la maquinaria estratégicamente para continuar la atención de las posibles afectaciones.



Trabajo coordinado con los Gobiernos Autónomos Descentralizados (GAD) y las empresas delegatarias en todo el país para habilitar las vías en el menor tiempo.



Con el apoyo de la Comisión de Tránsito del Ecuador (CTE), Policía Nacional y los agentes de tránsito de los GAD se realizan operativos de prevención para garantizar la seguridad de la ciudadanía.



EL NUEVO
ECUADOR

Ministerio de Transporte
y Obras Públicas

Personal y maquinaria de MTOP en territorio

Distribuido en todas las zonas del país.

Trabajamos en el control y prevención en las vías.



197

Funcionarios

Entre técnicos y operadores de maquinaria estarán operativos durante el feriado.



189

Unidades

Equipo caminero desplegado a escala nacional (volquetas y retroexcavadoras).



20

Patrullas

Monitorearán las vías.



EL NUEVO
ECUADOR

Ministerio de Transporte
y Obras Públicas



Agencia Nacional de Tránsito del Ecuador

Controles operativos en territorio:

INICIO: Jueves, 10 de octubre de 2024, a las 12:00.

FIN: Domingo, 13 de octubre de 2024, a las 00:00.



EL NUEVO
ECUADOR
RESUELVE

Ministerio de Transporte
y Obras Públicas

Acciones en territorio de ANT



Coordinación con entes de control

- Operativos “Brigadas de Control” en los terminales terrestres.
- Control y revisión preventiva de los vehículos, antes de la autorización de salida desde los terminales terrestres.
- Gestionar el tránsito en los ejes viales de su jurisdicción, favoreciendo la seguridad vial de los usuarios, mediante la implementación de unidireccionalidades, contraflujos, desvíos y otras acciones.
- Implementar operativos de control enfocados a la reducción de siniestros de tránsito.



Campañas de Seguridad Vial

- Coordinación con las escuelas de conducción para ejecución de campañas de seguridad vial en terminales y lugares de mayor índice de siniestros de tránsito.
 - ✓ Uso de cinturón de seguridad.
 - ✓ Respetar las señales de tránsito.
 - ✓ No conducir bajo la influencia del alcohol o sustancias psicotrópicas.



EL NUEVO
ECUADOR

Ministerio de Transporte
y Obras Públicas

Acciones en territorio de ANT



Coordinación brigadas de control en terminales terrestres

Verificar el cumplimiento de la normativa vigente en las operadoras de transporte público, previo a la salida de los terminales terrestres.



Operativos de control en terminales terrestres

Para la circulación de todas las modalidades de transporte (público, comercial y particular) es obligatorio portar documentos en regla: matrícula, licencia y título habilitante.

- Verificación de uso de cinturón de seguridad por parte del conductor y pasajeros.
- Código QR.
- Inspección visual de unidades.
- Cumplimiento de tarifas en ventanillas.



EL NUEVO
ECUADOR

Ministerio de Transporte
y Obras Públicas



Comisión de Tránsito del Ecuador

Controles operativos en territorio:

INICIO:

Jueves, 10 de octubre de 2024, a las 12:00.

FIN:

Domingo, 13 de octubre de 2024, a las 00:00.



EL NUEVO
ECUADOR
RESUELVE

Ministerio de Transporte
y Obras Públicas

Operativos en territorio de la CTE

Personal y unidades para el control

Disponemos de personal, máquinas y unidades de transporte para los operativos en territorio.

Control permanente en las vías



5.017 > Agentes de tránsito.



316 > Unidades de 4 ruedas (camionetas, ambulancias, rescate y grúas).



291 > Motos, motonetas y bicicletas.



EL NUEVO
ECUADOR

Ministerio de Transporte
y Obras Públicas

Operativos en territorio de la CTE



Control de peajes

Guayas: Chongón, Chivería, Yaguachi y Playas.		Santo Domingo: Santo Domingo y Cóngoma.	Manabí: Cerro de Guayabal.
El Oro: El Garrido y La Avanzada.	Los Ríos: Los Ángeles.	Santa Elena: Olmedo.	Pichincha: Alóag.

Patrullaje

En **3.139 km** de vías



➤ **607** unidades disponibles.



➤ Con apoyo de **5.017** agentes.

Terminales terrestres

- Durán
- Pascuales
- Guayaquil
- Daule
- Vinces
- Ventanas
- Santa Elena
- La Concordia



EL NUEVO
ECUADOR

Ministerio de Transporte
y Obras Públicas

Contactos

Feriado Independencia de Guayaquil






Zonal 1

Esmeraldas, Sucumbíos, Carchi e Imbabura.

 Andrea Reascos
 0999628192
 areascos@mtop.gob.ec




Zonal 2

Napo, Pichincha y Orellana

 Jimmy Andrés Tomalá
 0989592355
 jtomala@mtop.gob.ec




Zonal 3

Cotopaxi, Tungurahua, Chimborazo y Pastaza

 Jaime Páez
 0998177648
 jpaez@mtop.gob.ec

Zonal 4

Manabí y Santo Domingo de los Tsáchilas

 Dixsier Sabando
 0988436336
 dsabando@mtop.gob.ec




Zonal 5

Guayas, Galápagos, Bolívar, Santa Elena y Los Ríos

 José Saavedra
 0995664497
 jsaavedra@mtop.gob.ec


Zonal 6

Azuay, Cañar y Morona Santiago

 Mary Albán
 0987720504
 malban@mtop.gob.ec

Zonal 7

Loja, El Oro y Zamora Chinchipe

 Franco Rodríguez
 099 643 4581
 farodriguez@mtop.gob.ec



EL NUEVO
ECUADOR 

**Ministerio de Transporte
y Obras Públicas**