

Ministerio de Transporte  
y Obras Públicas

# OPERATIVO FERIADO

Fin de año



GUILLERMO LASO  
PRESIDENTE



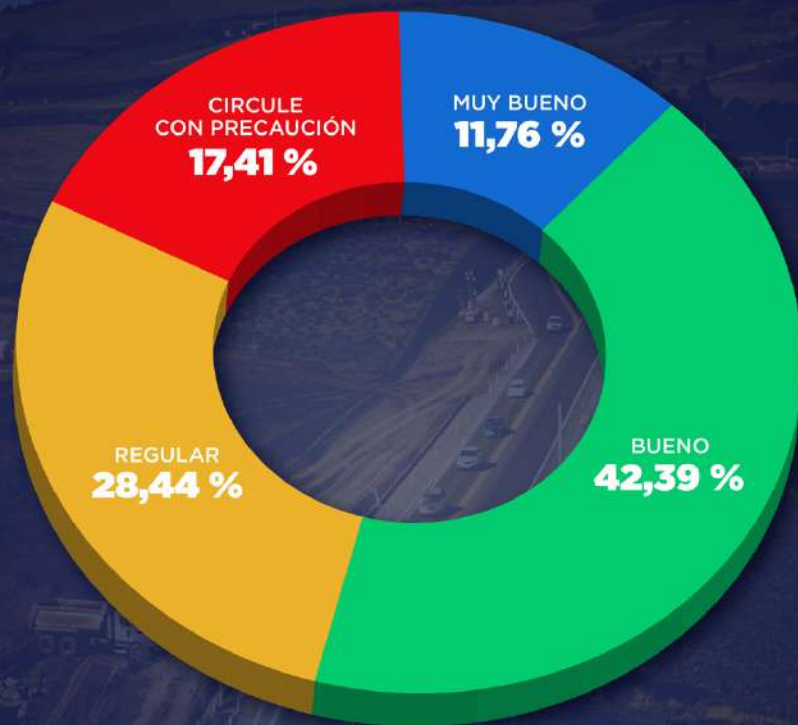
A photograph of two construction workers on a site. One worker in the foreground is wearing a yellow hard hat and an orange safety vest, bent over and using a pickaxe on a rocky surface. Another worker in the background is wearing a yellow hard hat and a yellow safety vest, standing near a wheelbarrow. The scene is outdoors with a dirt and rock ground. In the top right corner, there are decorative overlapping shapes in yellow, blue, and red. In the bottom right corner, there is a logo for the government and the name of the president.

# Ministerio de Transporte y Obras Públicas



GUILLERMO LASO  
PRESIDENTE

# Estado de la Red Vial Estatal



**TOTAL Km: 10.290,27**

**MUY BUENO**

**% 11,76 %**  
**LONG 1.210,18 Km**

**BUENO**

**% 42,39 %**  
**LONG 4.361,77 Km**

**REGULAR**


**% 28,44 %**  
**LONG 2.926,68 Km**


**CIRCULAR CON PRECAUCIÓN**


**% 17,41 %**  
**LONG 1.791,64 Km**




# Circular con precaución en las vías:


Esmeraldas - Imbabura	
Vía-km	Situación
 <ul style="list-style-type: none"> <li>➤ Salinas - Lita, km.114, sector Guadual</li> </ul>	Paso controlado

Carchi - Sucumbios	
Vía-km	Situación
 <ul style="list-style-type: none"> <li>➤ Límite con Carchi - La Bonita, sector Guayabo</li> </ul>	Paso controlado

Chimborazo	
Vía-km	Ruta Alterna
 <ul style="list-style-type: none"> <li>➤ Alausí - Huigra - El Triunfo</li> </ul>	Sibambe - Chilcapamba - Pepinales

Imbabura	
Vía-km	Situación
 <ul style="list-style-type: none"> <li>➤ Otavalo - Selva Alegre, km.26.5, sector Inguimcho</li> </ul>	Parcialmente habilitada

Cotopaxi	
Vía-km	Situación
 <ul style="list-style-type: none"> <li>➤ Latacunga - La Maná, Km 56 - Km 120</li> </ul>	Parcialmente habilitada

Santa Elena	
Vía-km	Situación
 <ul style="list-style-type: none"> <li>➤ Vía Santa Elena, sector 5 Cerros</li> <li>➤ San Lorenzo - Puerto Cayo, sectores Las Piñas (La Resbalosa) y Santa Rosa</li> </ul>	Circular con precaución  Un carril habilitado



## Napo

### Vía-km

### Situación / Ruta Alternativa

- Archidona - Y de Narupa, sector de Jondachi
- Puente sobre el río Tena, vía Tena - Puyo
- Baeza – Lago Agrio, sector El Reventador
  
- Chontapunta – La Belleza, sector el río Rayayacu
  
- Y de Baeza – Y de Narupa, Km 45
- Y de Baeza – El Chaco, sector Quebrada Macanas

Un carril habilitado

Parcialmente habilitada

Y de Baeza – y de Narupa – Loreto – Coca – Lago Agrio.  
Y de Baeza – Cosanga – Narupa Coca

Humuyacu – Yuralpa Derecho – Wachayacu (vehículos livianos)  
Paso Provisional habilitado sobre el río Rayayacu (para resto de vehículos)

Parcialmente habilitada

Parcialmente habilitada



## Manabí

### Vía-km

### Situación

- Y de Bahía, km 8 – km 20 (Tosagua) – La Margarita
- Calceta – Tosagua, sector La Pitahaya
- Portoviejo – Santa Ana, sector Puente Lodana
- Montecristi – Jipijapa – La Cadena, sector Banchal
- San Lorenzo – San José, sector la Resbalosa

En ciertos puntos de la RVE se restringe la circulación a un carril por trabajos que se ejecutan


Parcialmente habilitada


Habilitado 2 carriles en Puente Alterno


Medio carril de vía habilitada


Un carril habilitado



		Bolívar
	Vía-km	Situación
	➤ Guaranda – Balsapamba, Km 27	Un carril habilitado


		Chimborazo
	Vía-km	Situación
	➤ Huigra – Piedrero, sector Cutuguay	Variante habilitada


		Chimborazo – Morona Santiago
	Vía-km	Situación
	➤ Guamote - Macas	Parcialmente habilitada


		Azuay
	Vía-km	Ruta Alternativa
	➤ Cuenca – Molleturo – El Empalme, Km 7 – Km 49	Cuenca – Azogues – Biblián – Zhud – Cochancay – El Triunfo


		Morona Santiago
	Vía-km	Situación
	➤ Méndez – Morona	Parcialmente habilitada
	➤ Bella Unión – Limón, sectores Yunganza y El Rosario	Parcialmente habilitada
	➤ Limón – San Juan Bosco, sector Paxi	Parcialmente habilitada
	➤ San Juan Bosco – Gualaquiza, Km 7	Parcialmente habilitada
	➤ Gualaquiza - Sigsig	Parcialmente habilitada



		El Oro - Loja
Vía-km	Situación	
➤ Arenillas – Puente Río Puyango, Km 20	Parcialmente habilitada	
➤ Velacruz – Chaguarpamba, sector Loma Redonda	Parcialmente habilitada	

		Loja
Vía-km	Situación	
➤ Utuana - Sozoranga	Parcialmente habilitada	

		El Oro
Vía-km	Situación	
➤ Avanzada – Saracay – Balsas – Río Pindo	Parcialmente habilitada	
➤ Buenavista – Paccha – Piñas – Zaruma, Km 18, sector Quebrada Miranda	Habilitada	
➤ Y del Cambio – La Iberia	habilitada	

		Zamora Chinchipe
Vía-km	Situación	
➤ El Pangui - Chuchumbletza	Habilitada	

# Procedimiento en atención a posibles emergencias

Conozca el procedimiento de atención en las vías.

**Atendemos todas las emergencias**



Equipo del MTOP inspeccionan las vías en las patrullas de caminos para alertar la presencia de posibles deslizamientos.



Se coordina en primera instancia con las microempresas de la zona para la atención de las afectaciones reportadas.



Personal del MTOP moviliza la maquinaria estratégicamente para continuar la atención de las posibles afectaciones.



Se trabaja coordinadamente con los Gobiernos Autónomos Descentralizados (GAD) y las empresas delegatarias en todo el país para habilitar las vías en el menor tiempo.



Con el apoyo de la Comisión de Tránsito del Ecuador (CTE), Policía Nacional y los agentes de tránsito de los GAD se realizan operativos de prevención para garantizar la seguridad de la ciudadanía.



# Personal y maquinaria en territorio

Personal y maquinaria se encuentra distribuido en todas las zonas del país.

Trabajamos en el control y prevención en las vías



230

funcionarios

entre técnicos y operadores de maquinaria estarán operativos durante el feriado.



235

unidades

de equipo caminero estarán desplegadas a nivel nacional (volquetas y retroexcavadoras).



15

patrullas

de camino monitorearán las vías.



# Comisión de Tránsito del Ecuador

## Controles operativos en territorio

**Inicio:** Viernes 30 de diciembre de 2022 / 12h00

**Fin:** Lunes 02 de enero de 2022 / 24h00

# Operativos en territorio

## Personal y unidades para el control

Disponemos de personal, máquinas y unidades de transporte para los operativos en las vías.

### Control permanente en las vías



**4.505** > Agentes de tránsito



**291** > Unidades (camionetas, ambulancias, rescate y grúas)



**223** > Motos, motonetas y bicicletas





## Control de peajes



### Guayas:

Chongón, Olmedo, Chivería, Boliche, Yaguachi, Tambo, Playas, Puerto Inca, El Triunfo



### El Oro:

El Garrido, La Avanzada



### Santo Domingo:

Santo Domingo, Congoma



### Los Ríos:

Los Ángeles



### Manabí:

Cerro De Guayabal E-30



### Pichincha:

Alóag Km 07 E-20



## Patrullaje



En  
**3.131 km**  
de vías



**514** unidades disponibles



Con apoyo de **4.505** agentes

Ministerio de Transporte  
y Obras Públicas

GRACIAS



GUILLERMO LASSO  
PRESIDENTE