

*Operativo por feriado*  
**Primer Grito de  
la Independencia**



EL NUEVO  
**ECUADOR  
RESUELVE**

Ministerio de Transporte  
y Obras Públicas



# RED VIAL ESTATAL

## MAPA · Estado actual



**TOTAL KM: 9.858,6**

★ **MUY BUENO**  
% 10,50  
LONG 1.035,59 Km

★ **BUENO**  
% 30,95  
LONG 3.051,16 Km

★ **REGULAR**  
% 37,57  
LONG 3.704,09 Km

★ **CIRCULAR CON PRECAUCIÓN**  
% 20,98  
LONG 2.067,76 Km



EL NUEVO  
**ECUADOR  
RESUELVE**

Ministerio de Transporte  
y Obras Públicas

# Circular con precaución en las vías:

Corte: 10:30 | 08/08/24



## Esmeraldas

Vía-km	Situación
Vía E10, San Lorenzo - Redondel de Mataje, km 8	Vía parcialmente habilitada.
Vía E381, "Y" del Salto - Muisne, sector Pueblo Nuevo km 11.	Vía parcialmente habilitada.
Vía E20, Esmeraldas - Quinindé, sectores Chinca km 32, El Vergel km 65 y El Mirador km 71.	Vía parcialmente habilitada.



## Manabí

Vía-km	Situación
Vía E15, Puerto López - La Rinconada (limite Santa Elena), km 24.	Vía parcialmente habilitada.
Vía E387, Calceta - Tosagua, sector Pitahaya y La Virgen, km 12.	Vía parcialmente habilitada.
Vía E386, Pedernales - Cojimíes, km 7.	Vía parcialmente habilitada.
Vía E384, Chone - Pimpiguasí, km 13.	Vía parcialmente habilitada.
Vía E15, Pedernales - Chamanga, km 7.	Vía parcialmente habilitada.
Vía E30, Portoviejo - Pichincha, km 84 y km 86.	Vía parcialmente habilitada.
Vía E383, Km 8 - El 20 - La Margarita, km 16.	Vía parcialmente habilitada.
Vía E15, "T" de Buenos Aires - Rocafuerte, km 504.	Vía parcialmente habilitada.

\*Las vías que no constan en este reporte, están habilitadas.



EL NUEVO  
**ECUADOR**  
**RESUELVE**

Ministerio de Transporte  
y Obras Públicas

# Circular con precaución en las vías:

Corte: 10:30 | 08/08/24



## Guayas

Vía-km	Situación
Vía E40, La Aurora - Puente Vicente Rocafuerte, sector El Condado - Vicolinci.	Vía parcialmente habilitada. Mantenimiento vial, sector La Aurora. Sustitución de carpeta asfáltica de 21:00 a 05:00. Cerrados 2 carriles, trabajos de bacheo desde las 09:00 am. <b>Ruta alterna:</b> <ul style="list-style-type: none"><li>Autopista Narcisca de Jesús</li></ul>



## El Oro

Vía-km	Situación
Vía E50, Balsas - Río Pindo, km 1 y km 1.6.	Vía parcialmente habilitada.
Vía E50, Saracay - Balsas, km 16y km 18.	Vía parcialmente habilitada.

\*Las vías que no constan en este reporte, están habilitadas.



## Los Ríos

Vía-km	Situación
Vía E25, Jujan – Babahoyo, sector puentes Gemelos, km 62, sentido San Juan – Babahoyo.	Vía cerrada <b>Ruta alterna:</b> <ul style="list-style-type: none"><li>Puente Gemelo 2</li></ul>
Vía E491, Babahoyo - Montalvo, sector Universidad de Agronomía - Basurero Municipal de Babahoyo.	Vía parcialmente habilitada.



Ministerio de Transporte y Obras Públicas



# Circular con precaución en las vías:

Corte: 10:30 | 08/08/24



## Cañar

Vía-km	Situación
Vía E47, Huigra - El Piedrero, sector Primero de Mayo.	Vía parcialmente habilitada. <b>Ruta alterna:</b> <ul style="list-style-type: none"><li>Huigra - La Troncal - Zhud - Alausí</li></ul>



## Bolívar

Vía-km	Situación
Vía E453, Guanujo - Echeandía, km 49.	Vía parcialmente habilitada.



## Cotopaxi

Vía-km	Situación
Vía E30, Latacunga - La Maná, parroquia Tingo - La Esperanza, km 104.	Vía parcialmente habilitada.



## Pichincha

Vía-km	Situación
Vía E20/E45, Pifo - Virgen de Papallacta - "Y" de Baeza - Lago Agrio.	<b>Vía cerrada</b> para vehículos pesados de más de 3 ejes, desde las 19:00 a 05:00 <b>Ruta alterna:</b> Quito - Ambato - Baños - Puyo - Tena.

\*Las vías que no constan en este reporte, están habilitadas.



EL NUEVO  
**ECUADOR**  
**RESUELVE**

Ministerio de Transporte  
y Obras Públicas

# Circular con precaución en las vías:

Corte: 10:30 | 08/08/24



## Chimborazo

Vía-km	Situación
Vía E35, Riobamba - Balbanera - Alausí - Guasuntos - Chunchi, sector Casual.	<b>Vía cerrada</b> <b>Rutas alternas:</b> <ul style="list-style-type: none"><li>Guamote - García Moreno - Sibambe.</li><li>Guasuntos - Cherlo - Charicando.</li><li>Tixán - Pueblo Viejo - Alausí (vehículos hasta 3.5 ton.)</li></ul>



## Imbabura

Vía-km	Situación
Vía E10, Salinas - Lita, sector El Guadual, km 114.	Vía parcialmente habilitada.
Vía E29, Otavalo - Selva Alegre - Saguangal, sectores Inguincho km 26, Tropezón km 75 y Charcas km 94.	Vía parcialmente habilitada.



## Tungurahua

Vía-km	Situación
Vía E30, Baños - Puyo, sectores Agoyán km 43, San Jorge km 48 y Río Negro km 63.	Vía parcialmente habilitada.
Vía E35, Paso Lateral Norte de Ambato, km 5.	Vía parcialmente habilitada.

\*Las vías que no constan en este reporte, están habilitadas.



EL NUEVO  
**ECUADOR**  
**RESUELVE**

Ministerio de Transporte  
y Obras Públicas

# Circular con precaución en las vías:

Corte: 10:30 | 08/08/24



## Azuay

Vía-km	Situación
Vía E59, Cuenca - Girón - Pasaje, kilómetros: 39, 53, 72, 75, 111 y 118.	Vía parcialmente habilitada.
Vía E582, Cuenca - Molleturo - El Empalme, kilómetros: 10, 12, 14, 16, 89, 90 y 98.	Vía parcialmente habilitada.
Vía E40, Paute - Guarumales - Méndez (límite provincial Morona Santiago) kilómetros 22, 61, 76 y sectores: Cuilches km 113, Tubán km 75 y Sopladora km 114.	Vía parcialmente habilitada.
Vía E35, Cumbe - La Jarata - Oña, km 10.	Vía parcialmente habilitada.



## Loja

Vía-km	Situación
Vía E682, Loja - Vilcabamba, sector San Pedro de Vilcabamba.	Vía parcialmente habilitada.
Vía E682, Paso Lateral de Loja, sector Urna de Chontacruz.	Vía parcialmente habilitada.
Vía E69, Catamayo - Gonzanamá, sector El Portete.	<b>Paso controlado</b> <ul style="list-style-type: none"><li>Horario de circulación: 08:00 a 16:00</li></ul>

\*Las vías que no constan en este reporte, están habilitadas.



EL NUEVO  
**ECUADOR**  
**RESUELVE**

Ministerio de Transporte  
y Obras Públicas

# Circular con precaución en las vías:

Corte: 10:30 | 08/08/24



## Sucumbíos

Vía-km	Situación
Vía E10, Nueva Loja - Puerto El Carmen, km 117, sector Brisas del Cuyabeno.	Vía parcialmente habilitada.
Vía E45, Nueva Loja - Quito, km 82.	Vía parcialmente habilitada.
Vía E10, Lumbaqui - La Bonita - El Playón, puente El Garrapatal, km 28.	<b>Paso controlado</b> Habilitada la vía solo para vehículos livianos. <b>Rutas alternas:</b> <ul style="list-style-type: none"><li>Lago Agrío - Baeza - Quito.</li></ul>
Vía E10, Lumbaqui - La Bonita - El Playón, sectores: El Cabuyal km 78 y puente Río Sucio, km 86.	Vía parcialmente habilitada.
Vía E20/E45, Pifo - Virgen de Papallacta - "Y" de Baeza - Lago Agrío.	<b>Cerrada para vehículos pesados de más de 3 ejes, desde las 19:00 a 05:00</b> <b>Ruta alterna:</b> <ul style="list-style-type: none"><li>Lago Agrío - Coca - Loreto - "Y" de Dayuma - Baeza.</li></ul>



## Napo

Vía-km	Situación
Vía E45, "Y" de Baeza - "Y" de Narupa, sector Cocodrilos, km 45. "Y" de Baeza - El Chaco, sector quebrada Macanas. "Y" de Baeza - El Reventador - Nueva Loja (Lago Agrío), sector Santa Rosa - Tres Cruces.	Vía parcialmente habilitada.
Vía E45, Tena - Puerto Napo - Capricho, mantenimiento puente colgante Puerto Napo, km 10.	Habilitado el tránsito para vehículos livianos y pesados de hasta 48 toneladas, por un solo carril en el Puente Puerto Napo. <b>Ruta alterna para vehículos de más de 48 toneladas:</b> <ul style="list-style-type: none"><li>"Y" de Puerto Napo - "Y" de Yuralpa - La Belleza - El Coca.</li></ul>
Vía E20/E45, Pifo - Virgen de Papallacta - "Y" de Baeza - Lago Agrío.	<b>Cerrada para vehículos pesados de más de 3 ejes, desde las 19:00 a 05:00</b> <b>Ruta alterna:</b> <ul style="list-style-type: none"><li>Lago Agrío - Coca - Loreto - "Y" de Dayuma - Baeza.</li></ul>

\*Las vías que no constan en este reporte, están habilitadas.



Ministerio de Transporte y Obras Públicas



# Circular con precaución en las vías:

Corte: 10:30 | 08/08/24



## Morona Santiago

Vía-km	Situación
E45, Macas - Puyo, puente sobre el río Upano.	<b>Vía cerrada</b> <b>Rutas alterna:</b> <ul style="list-style-type: none"><li>• Sevilla - Seipa - Sucúa.</li></ul> <b>Nota:</b> El estado de esta vía puede variar por la condición del caudal del río Upano.
E45, Macas - Logroño, km 10, sector Paso Carreño.	Vía parcialmente habilitada.
E46, Macas - Riobamba, sectores Alshi, km 69 y Zuñac.	Vía parcialmente habilitada.
E45, Bella Unión - Limón - Plan de Milagro, kilómetros: 3, 5, 8, 11, 15, 16, 17, 22, 25, 27 y 31.	Vía parcialmente habilitada.
E45, Plan de Milagro - Gualaceo, sectores Chacra km 22 y Loma de la Virgen.	Vía parcialmente habilitada.
E45, Plan de Milagro - San Juan Bosco, kilómetros: 3, 5, 6, 8, 9, 11, 12, 14, 16, 19, 22 y 25.	Vía parcialmente habilitada.
E45, San Juan Bosco - Kalaglas - Gualaquiza, kilómetros: 3, 5, 9, 10, 12, 14, 15, 17, 18, 19, 21, 25, 26.	Vía parcialmente habilitada.

Vía-km	Situación
E40, Méndez - Guarumales - Paute, km 6 sector El Carmen.	Vía parcialmente habilitada. <b>Ruta alterna:</b> <ul style="list-style-type: none"><li>• Gualaceo - Limón.</li></ul>
E594, Gualaquiza - Chigüinda - Sigsig, sector El Aguacate.	Vía parcialmente habilitada.

\*Las vías que no constan en este reporte, están habilitadas.



EL NUEVO  
**ECUADOR**  
**RESUELVE**

Ministerio de Transporte  
y Obras Públicas

# Procedimiento en atención a posibles emergencias

Conozca el procedimiento de atención en las vías.

Atendemos todas las emergencias.



Equipo del MTOP inspecciona las vías en las patrullas de caminos para alertar la presencia de posibles deslizamientos.



Coordinar en primera instancia con las microempresas de la zona para la atención de las afectaciones reportadas.



Personal del MTOP moviliza la maquinaria estratégicamente para continuar la atención de las posibles afectaciones.



Trabajo coordinado con los Gobiernos Autónomos Descentralizados (GAD) y las empresas delegatarias en todo el país para habilitar las vías en el menor tiempo.



Con el apoyo de la Comisión de Tránsito del Ecuador (CTE), Policía Nacional y los agentes de tránsito de los GAD se realizan operativos de prevención para garantizar la seguridad de la ciudadanía.



EL NUEVO  
**ECUADOR**  
**RESUELVE**

Ministerio de Transporte  
y Obras Públicas

# Personal y maquinaria de MTOP en territorio

Distribuido en todas las zonas del país.

Trabajamos en el control y prevención en las vías.



192

Funcionarios

Entre técnicos y operadores de maquinaria estarán operativos durante el feriado.



184

Unidades

Equipo caminero desplegado a escala nacional (volquetas y retroexcavadoras).



22

Patrullas

Monitorearán las vías.



EL NUEVO  
**ECUADOR**  
**RESUELVE**

Ministerio de Transporte  
y Obras Públicas



## Agencia Nacional de Tránsito del Ecuador

Controles operativos en territorio:

**INICIO:** Jueves, 08 de agosto de 2024, a las 12:00.

**FIN:** Domingo, 11 de agosto de 2024, a las 00:00.



EL NUEVO  
**ECUADOR**  
**RESUELVE**

Ministerio de Transporte  
y Obras Públicas



# Acciones en territorio de ANT



## Coordinación con entes de control

- Operativos “Brigadas de Control” en los terminales terrestres.
- Control y revisión preventiva de los vehículos, antes de la autorización de salida desde los terminales terrestres.
- Gestionar el tránsito en los ejes viales de su jurisdicción, favoreciendo la seguridad vial de los usuarios, mediante la implementación de unidireccionalidades, contraflujos, desvíos y otras acciones.
- Implementar operativos de control enfocados a la reducción de siniestros de tránsito.



## Campañas de Seguridad Vial

- Coordinación con las escuelas de conducción para ejecución de campañas de seguridad vial en terminales y lugares de mayor índice de siniestros de tránsito.
  - ✓ Uso de cinturón de seguridad.
  - ✓ Respetar las señales de tránsito.
  - ✓ No conducir bajo la influencia del alcohol o sustancias psicotrópicas.



# Acciones en territorio de ANT



## Coordinación brigadas de control en terminales terrestres

Verificar el cumplimiento de la normativa vigente en las operadoras de transporte público, previo a la salida de los terminales terrestres.



## Operativos de control en terminales terrestres

Para la circulación de todas las modalidades de transporte (público, comercial y particular) es obligatorio portar documentos en regla: matrícula, licencia y título habilitante.

- Verificación de uso de cinturón de seguridad por parte del conductor y pasajeros.
- Código QR.
- Inspección visual de unidades.
- Cumplimiento de tarifas en ventanillas.





## Comisión de Tránsito del Ecuador

Controles operativos en territorio:

**INICIO:**

Jueves, 08 de agosto de 2024, a las 12:00.

**FIN:**

Domingo, 11 de agosto de 2024, a las 00:00.



EL NUEVO  
**ECUADOR**  
**RESUELVE**

Ministerio de Transporte  
y Obras Públicas

# Operativos en territorio de la CTE

## Personal y unidades para el control

Disponemos de personal, máquinas y unidades de transporte para los operativos en territorio.

### Control permanente en las vías



**5.091** > Agentes de tránsito.



**317** > Unidades de 4 ruedas (camionetas, ambulancias, rescate y grúas).



**291** > Motos, motonetas y bicicletas.



EL NUEVO  
**ECUADOR**  
**RESUELVE**

Ministerio de Transporte  
y Obras Públicas



# Operativos en territorio de la CTE



## Control de peajes

Guayas:		Santo Domingo:	Manabí:
Chongón, El Triunfo, Chivería, Yaguachi y Playas.		Santo Domingo y Cóngoma.	Cerro de Guayabal.
El Oro:	Los Ríos:	Santa Elena:	Pichincha:
El Garrido y La Avanzada.	Los Ángeles.	Olmedo.	Alóag.

## Patrullaje

En **3.139 km** de vías



➤ **608** unidades disponibles.



➤ Con apoyo de **5.091** agentes.

## Terminales terrestres

- Durán
- Pascuales
- Guayaquil
- Daule
- Vinces
- Ventanas
- Santa Elena
- La Concordia



# Contactos

Feriado Primer Grito de la Independencia






## Zonal 1

Esmeraldas, Sucumbíos, Carchi e Imbabura.

 Andrea Reascos  
 0999628192  
 areascos@mtop.gob.ec




## Zonal 2

Napo, Pichincha y Orellana

 Jimmy Andrés Tomalá  
 0989592355  
 jtomala@mtop.gob.ec




## Zonal 3

Cotopaxi, Tungurahua, Chimborazo y Pastaza

 Alexandra González  
 0992949341  
 argonzalez@mtop.gob.ec

## Zonal 4

Manabí y Santo Domingo de los Tsáchilas

 Dixsier Sabando  
 0988436336  
 dsabando@mtop.gob.ec




## Zonal 5

Guayas, Galápagos, Bolívar, Santa Elena y Los Ríos

 José Saavedra  
 0995664497  
 jsaavedra@mtop.gob.ec

## Zonal 6

Azuay, Cañar y Morona Santiago

 Mary Albán  
 0987720504  
 malban@mtop.gob.ec

## Zonal 7

Loja, El Oro y Zamora Chinchipe

 Franco Rodríguez  
 099 643 4581  
 farodriguez@mtop.gob.ec



*EL NUEVO*  
**ECUADOR**  
**RESUELVE**

**Ministerio de Transporte  
y Obras Públicas**