

BUEN  
PLAN

# PLAN OPERATIVO

POR FERIADO

de Carnaval

EL NUEVO  
ECUADOR

# RED VIAL ESTATAL

## ★ MUY BUENO

% 9,49    LONG 935,5 Km

## ★ BUENO

% 28,02    LONG 2.761,9 Km

## ★ REGULAR

% 34,33    LONG 3.385,4 Km

## ★ CIRCULAR CON PRECAUCIÓN

% 28,16    LONG 2.775,8 Km

### MAPA • Estado actual



**TOTAL KM: 9.858,60**

# Circular con precaución en las vías:

Corte: 13:00 | 28/02/25



## Santo Domingo de los Tsáchilas

Vía-km	Situación
Vía E385, La Concordia – Puerto Nuevo, sector el redondel de La Concordia, km 31.	Vía parcialmente habilitada. <b>Ruta alterna:</b> • Ingreso por La Concordia se rodea el punto crítico.



## Esmeraldas

Vía-km	Situación
Vía E381, "Y" del Salto - Muisne, sector Pueblo Nuevo km 11.	Vía parcialmente habilitada.
Vía E20, Esmeraldas - Quinindé, sectores Chinca km 32, El Vergel km 65, El Mirador km 71 y Chucaple, km 60.	Vía parcialmente habilitada.
Vía E10, San Lorenzo - límite con Lita, sector Durango, km 34.	Vía parcialmente habilitada.



## Manabí

Vía-km	Situación
Vía E387, Calceta - Tosagua, sector Pitahaya y La Virgen km 12 y km 13	Vía parcialmente habilitada.
Vía E386, Pedernales - Cojimíes, km 7.	Vía parcialmente habilitada.
Vía E384, Chone - Pimpiguasí, km 12.	Vía parcialmente habilitada.
Vía E15, Pedernales - Chamanga, km 7, Puerto López – Manta.	Vía parcialmente habilitada.
Vía E30, Portoviejo - Pichincha, km 84 y km 86. Portoviejo - Calderón - San Plácido, km 36, sector Cerro Gavino.	Vía parcialmente habilitada. <b>Ruta alterna:</b> • Tosagua - Chone - Flavio Alfaro - El Carmen
Vía E483, Jipijapa - Puerto Cayo, km 14	Vía parcialmente habilitada.
Vía E462B, Portoviejo - Santa Ana, sector Estancia Vieja, km 12. Santa Ana - Posa Honda, sector Emaús, km 22.	Vía parcialmente habilitada.
Vía E384, Calceta - Junín, sector La Encantada.	Vía parcialmente habilitada.

# Circular con precaución en las vías:

Corte: 13:00 | 28/02/25



## Los Ríos

Vía-km	Situación
Vía E25, Jujan – Babahoyo, sector puentes Gemelos, km 62, sentido San Juan – Babahoyo.	Vía parcialmente habilitada.
Vía E25, Jujan – Babahoyo, km 56 y km 57.	Vía parcialmente habilitada. <b>Ruta alterna vehículos livianos:</b> <ul style="list-style-type: none"> <li>Babahoyo – Baba – Salitre – Samborondón.</li> </ul>



## El Oro

Vía-km	Situación
Vía E50, Balsas – Río Pindo, km 10 y km 12.	Vía parcialmente habilitada.
Vía E50, Saracay – Balsas , km 16.	Vía parcialmente habilitada.
Vía E59, Pasaje – Quera – Mollopongo, km 14.	Vía parcialmente habilitada.
Vía E25, Arenillas – La Victorio – Puyango, sector El Tigre, km 5.	Vía parcialmente habilitada.
Vía E585, Vega Rivera – Paccha, km 23, km 27 y km 28. Paccha – Zaruma, km 73 y km 76. Zaruma – Piñas Piñas – Saracay, sector Las Bateas, km 11, km 16 y km 17	Vía parcialmente habilitada.

# Circular con precaución en las vías:

Corte: 13:00 | 28/02/25



## Cañar

Vía-km	Situación
Vía E47, Huigra - El Piedrero, sector Primero de Mayo.	Vía parcialmente habilitada. <b>Ruta alterna:</b> • Huigra - La Troncal - Zhud - Alausí.
Vía E40, Zhud - Cochancay, sector Suscal.	Vía parcialmente habilitada.



## Cotopaxi

Vía-km	Situación
Vía E30, Latacunga - La Maná, parroquia Tingo - La Esperanza, km 79, km 84, km 85 y km 106.	Vía parcialmente habilitada.



## Chimborazo

Vía-km	Situación
Vía E35, Riobamba - Balbanera - Alausí - Guasuntos - Chunchi, sector Casual.	Vía cerrada. <b>Rutas alternas:</b> • Guamote - García Moreno - Sibambe. • Guasuntos - Cherlo - Charicando. • Tixán - Pueblo Viejo - Alausí (vehículos hasta 3.5 ton.)
Vía E480, sector Hierba Buena, km 58.	Vía parcialmente habilitada.

# Circular con precaución en las vías:

Corte: 13:00 | 28/02/25



## Imbabura

Vía-km	Situación
Vía E10, Salinas - Lita, sector El Guadual, km 114.	Vía parcialmente habilitada. <b>Rutas alternas:</b> <ul style="list-style-type: none"> <li>Ibarra - Tulcán - Chical - Gualchán - Guallupe.</li> <li>San Jerónimo - Buenos Aires - Cahuasquí - Pablo Arenas - Urcuquí - Ibarra.</li> </ul>
Vía E29, Otavalo - Selva Alegre - Chontal - Saguangal - Las Golondrinas, sectores La Vega, entrada a Limones km 89.	Vía parcialmente habilitada.



## Tungurahua

Vía-km	Situación
Vía E30, Baños - Puyo, sectores Agoyán km 43 y San Jorge km 48.	Vía parcialmente habilitada.
Vía E35, Paso Lateral Norte de Ambato, sector Las Viñas, km 5.	Vía parcialmente habilitada.
Vía E30, Ambato - Pelileo - Baños, sector La Hamaca, km 27.	Vía parcialmente habilitada.



## Bolívar

Vía-km	Situación
Vía E465, Chillanes - Bucay, km 24.	Vía parcialmente habilitada.

# Circular con precaución en las vías:

Corte: 13:00 | 28/02/25



## Azuay

Vía-km	Situación
Vía E59, Cuenca - Girón – Pasaje, km 22, sector Portete de Tarqui.	Vía cerrada (Se prevé habilitarla la noche del 28 de febrero) <b>Rutas alternas:</b> <ul style="list-style-type: none"> <li>Cuenca - Zhud - Cochancay La Troncal.</li> <li>Uzhcurrumi – Quera.</li> </ul>
Vía E582, Cuenca - Molleturo - El Empalme, sector Marianza, km 10, km 12, km 14 y km 16.	Vía parcialmente habilitada. <b>Ruta alterna:</b> <ul style="list-style-type: none"> <li>Cuenca - Zhud - Cochancay La Troncal.</li> </ul>
Vía E40, Paute - Guarumales - Méndez (límite provincial Morona Santiago) kilómetros 22, 61,75, 76 y sector Sopladora, km 114.	Vía parcialmente habilitada.
Vía E35, Cumbe - La Jarata - Oña, km 10.	Vía parcialmente habilitada.



## Loja

Vía-km	Situación
Vía E35, Loja – Vilcabamba – Yangana, sector Urna en Chontacruz	Vía parcialmente habilitada.
Vía E50, San Pedro de la Bendita – Las Chinchas – Velacruz, sector Las Chichas.	Vía parcialmente habilitada.
Vía E50, Velacruz – Chaguarpamba.	Vía parcialmente habilitada.
Vía E35A, El Empalme – Macará, sector El Empalme – Portachuelo – Larama.	Vía parcialmente habilitada.
Vía E68, El Empalme – Célica.	Vía parcialmente habilitada.

# Circular con precaución en las vías:

Corte: 13:00 | 28/02/25



## Sucumbíos

Vía-km	Situación
Vía E10, Nueva Loja - Puerto El Carmen, km 117, sector Brisas del Cuyabeno.	Vía parcialmente habilitada.
Vía E45, Nueva Loja - Quito, km 82 y km 92.	Vía parcialmente habilitada.
Vía E10, Lumbaqui - La Bonita - El Playón, sectores: El Cabuyal km 78 y puente Río Sucio, km 86.	Vía parcialmente habilitada.



## Napo

Vía-km	Situación
Vía E45, Tena - Puyo, sector puente Puerto Napo, km 10.	Paso controlado.
Vía E45, "Y" de Baeza - "Y" de Narupa, sector Cocodrilos, km 45. "Y" de Baeza - El Chaco, sector quebrada Macanas. "Y" de Baeza - El Reventador - Nueva Loja, sector Santa Rosa - Tres Cruces.	Vía parcialmente habilitada.



## Sucumbíos y Napo

Vía-km	Situación
Vía E45, "Y" de Baeza - Lago Agrio.	<p>Cerrada solo para vehículos pesados de más de 3 ejes, desde las 19:00 a 05:00</p> <p>Rutas alternas:</p> <ul style="list-style-type: none"> <li>Lago Agrio - Coca - Loreto - "Y" de Dayuma - Baeza.</li> <li>"Y" de Baeza - Narupa - Loreto - El Coca - Lago Agrio</li> </ul>



# Circular con precaución en las vías:

Corte: 13:00 | 28/02/25



## Morona Santiago

Vía-km	Situación
E45, Sucúa - Logroño, km 10, sector Paso Carreño.	Vía parcialmente habilitada.



## Pastaza

Vía-km	Situación
Vía E30, Baños - Puyo, sector El Kilo 2, km 72	Vía parcialmente habilitada. <b>Ruta alterna:</b> • Quito -Baeza - Puyo - Tena.



## Zamora Chinchipe

Vía-km	Situación
E35, Loja – Valladolid - Palanda - Palanumá – Bellavista – El Progreso.	Vía parcialmente habilitada.
Vía E35, Zamora – Yantzaza, sector La Saquea, km 20.	Vía parcialmente habilitada.

# Procedimiento en atención a posibles emergencias

**Atendemos todas las emergencias.**



Equipo del MTOP inspecciona las vías en las patrullas de caminos para alertar la presencia de posibles deslizamientos.



Coordinación con las microempresas de la zona para la atención de las afectaciones reportadas.



Personal del MTOP moviliza la maquinaria estratégicamente para continuar la atención de las posibles afectaciones.



Trabajo coordinado con los Gobiernos Autónomos Descentralizados (GAD) y las empresas delegatarias en todo el país para habilitar las vías en el menor tiempo.



Con el apoyo de la Comisión de Tránsito del Ecuador (CTE), Policía Nacional y los agentes de tránsito de los GAD se realizan operativos de prevención para garantizar la seguridad de la ciudadanía.

# Personal y maquinaria de MTOP en territorio

Distribuido en todas las zonas del país.

**Trabajamos en el control y prevención en las vías.**



# 185

## Funcionarios

Entre técnicos y operadores de maquinaria estarán operativos durante el feriado.



# 180

## Unidades

Equipo caminero desplegado a escala nacional (volquetas y retroexcavadoras).



# 19

## Patrullas

Monitorearán las vías.

# **Agencia Nacional de Tránsito del Ecuador**

## **CONTROLES OPERATIVOS EN TERRITORIO:**

**INICIO:** Viernes, 28 de febrero de 2025, a las 12:00.

**FIN:** Martes, 04 de marzo de 2025, a las 00:00.

# Acciones en territorio de ANT



## Coordinación con entes de control

- Operativos “Brigadas de Control” en los terminales terrestres.
- Control y revisión preventiva de las unidades de transporte inter e intraprovincial, antes de la autorización de salida desde los terminales terrestres.
- Gestionar el tránsito en los ejes viales de su jurisdicción, favoreciendo la seguridad vial de los usuarios, mediante la implementación de unidireccionalidades, contraflujos, desvíos y otras acciones.
- Implementar operativos de control enfocados a la reducción de siniestros de tránsito.
- Fortalecer estrategias para controlar la circulación en motocicleta, priorizando el uso de casco, el respeto del único pasajero y la revisión de la matrícula y licencia de conducir.



## Campañas de Seguridad Vial

- Coordinación con las escuelas de conducción para ejecución de campañas de seguridad vial en terminales y lugares de mayor índice de siniestros de tránsito.
  - ❖ Uso de cinturón de seguridad.
  - ❖ Respetar las señales de tránsito.
  - ❖ No conducir bajo la influencia del alcohol o sustancias psicotrópicas.

# Acciones en territorio de ANT

## Coordinación brigadas de control en terminales terrestres

- Verificar el cumplimiento de la normativa vigente en las operadoras de transporte público, previo a la salida de los terminales terrestres.

## Operativos de control en terminales terrestres

- Para la circulación de todas las Modalidades de transporte de pasajeros (público, comercial y particular) es obligatorio portar documentos en regla: matrícula, licencia y título habilitante.
  - Verificación de uso de cinturón de seguridad por parte del conductor y pasajeros.
  - Encuesta de satisfacción (Código QR).
  - Inspección visual de unidades.
  - Cumplimiento de tarifas en ventanillas.

# **Comisión de Tránsito del Ecuador**

## **CONTROLES OPERATIVOS EN TERRITORIO:**

**INICIO:** Viernes, 28 de febrero de 2025, a las 12:00.

**FIN:** Martes, 04 de febrero de 2025, a las 00:00.

# Operativos en territorio de la CTE

## Personal y unidades

para los operativos en territorio.

Control permanente en las vías



5.220

Agentes de tránsito.

**Usarán para el control:** drones, alcohosensores , handheld scanners, body cam y radios de comunicación.



323

Unidades de 4 ruedas (camionetas, ambulancias, rescate y grúas).



287

Motos, motonetas y bicicletas.



# Operativos en territorio de la CTE

Control de peajes			
<b>Guayas:</b>		<b>Santo Domingo:</b>	<b>Manabí:</b>
Chongón, Chivería, Yaguachi, Boliche, Tambo, Naranjal, El Triunfo, La Cadena, Playas y Daule.		Santo Domingo y Cóngoma.	Cerro de Guayabal.
<b>El Oro:</b>	<b>Los Ríos:</b>	<b>Santa Elena:</b>	<b>Pichincha:</b>
El Garrido y La Avanzada.	Los Ángeles.	Olmedo.	Alóag.

## Patrullaje

En **3.139 km** de vías



➤ **610** unidades disponibles.



➤ Con apoyo de **5.220** agentes.

## Terminales terrestres

- Guayaquil
- Pascuales
- Daule
- Durán
- Milagro
- Vinces
- Ventanas
- Baba
- Santa Elena
- La Concordia



# Contactos

Año Nuevo



## Zonal 1

Esmeraldas, Sucumbíos, Carchi e Imbabura

 Mateo Cazares  
 0959124190  
 lcazares@mtop.gob.ec

## Zonal 2

Napo, Pichincha y Orellana

 Kamila Orellana  
 0979172468  
 korellana@mtop.gob.ec



## Zonal 3

Cotopaxi, Tungurahua, Chimborazo y Pastaza

 Guillermo Chávez  
 0986975973  
 gchavez@mtop.gob.ec

## Zonal 4

Manabí y Santo Domingo de los Tsáchilas

 Dixsier Sabando  
 0988436336  
 dsabando@mtop.gob.ec




## Zonal 5

Guayas, Galápagos, Bolívar, Santa Elena y Los Ríos

 José Saavedra  
 0995664497  
 jsaavedra@mtop.gob.ec


## Zonal 6

Azuay, Cañar y Morona Santiago

 Mary Albán  
 0987720504  
 malban@mtop.gob.ec

## Zonal 7

Loja, El Oro y Zamora Chinchipe

 Stalin Suescun  
 0991339933  
 ssuescun@mtop.gob.ec

**BUEN  
PLAN**

*EL NUEVO*  
**ECUADOR**

**Feriado de Carnaval**